



ДОКЛАД

СОСТОЯНИЕ И ОХРАНА ОКРУЖАЮЩЕЙ
СРЕДЫ АРХАНГЕЛЬСКОЙ ОБЛАСТИ

за 2018 год

МИНИСТЕРСТВО ПРИРОДНЫХ РЕСУРСОВ И ЛЕСОПРОМЫШЛЕННОГО
КОМПЛЕКСА АРХАНГЕЛЬСКОЙ ОБЛАСТИ

ГОСУДАРСТВЕННОЕ БЮДЖЕТНОЕ УЧРЕЖДЕНИЕ АРХАНГЕЛЬСКОЙ
ОБЛАСТИ «ЦЕНТР ПРИРОДОПОЛЬЗОВАНИЯ И ОХРАНЫ ОКРУЖАЮЩЕЙ
СРЕДЫ»

ДОКЛАД

СОСТОЯНИЕ И ОХРАНА ОКРУЖАЮЩЕЙ СРЕДЫ
АРХАНГЕЛЬСКОЙ ОБЛАСТИ

за 2018 год



Государственное бюджетное учреждение
Архангельской области

**ЦЕНТР ПРИРОДОПОЛЬЗОВАНИЯ
И ОХРАНЫ ОКРУЖАЮЩЕЙ СРЕДЫ**

АРХАНГЕЛЬСК

2019 г.

1 ХАРАКТЕРИСТИКА АРХАНГЕЛЬСКОЙ ОБЛАСТИ

1.1 Географическое положение, природно-климатические условия и численность населения области

Архангельская область расположена на севере европейской части России, занимает территорию 589,913 тыс. км², и граничит с Республикой Коми, Республикой Карелия, Кировской и Вологодской областями. В ее состав входит Ненецкий автономный округ, являющийся самостоятельным субъектом Российской Федерации. К территории области относятся: архипелаг Земля Франца Иосифа и острова - Новая Земля, Вайгач, Колгуев, Соловецкие. Административный центр области - город Архангельск. Климат формируется в условиях малого количества солнечной радиации зимой, под влиянием северных морей и интенсивного западного переноса, обеспечивающего вынос влажных морских масс воздуха с Атлантического океана, а также под влиянием местных физико-географических особенностей территории. Территория области омывается водами Белого, Баренцева и Карского арктических морей и находится в зоне избыточного увлажнения. Белое море в пределах территории области включает Двинскую, Онежскую и Мезенскую губы с бассейнами основных водных артерий – рек Северная Двина, Онега и Мезень.

Из-за огромной протяженности область расположена в трех климатических поясах - арктическом, субарктическом и умеренном. Архангельская область находится в зоне активной циклонической деятельности и частой смены воздушных масс, различных по месту своего формирования, температуре и влажности.

Для Архангельской области характерна густая речная сеть. Все реки (кроме реки Илекса) относятся к бассейну Северного Ледовитого океана. Крупнейшие реки - Северная Двина (с притоками Вычегда, Пинега и Вага), Онега, Мезень. Основной источник питания рек - талые снеговые воды. Главная доля стока приходится на период весеннего половодья. Самые низкие величины стока наблюдаются зимой.

На территории области много озёр, особенно в бассейне Онеги. Наиболее крупные озёра — Лача, Кенозеро и Кожозеро.

Зимой для всей территории области характерен устойчивый снежный покров. Снежный покров на севере и востоке области залегает в течение 180-200 дней, на юге и западе 170 - 180 дней.

По данным ФГБУ «Северное УГМС» 2018 год на территории Архангельской области выдался теплым, с количеством осадков в пределах нормы (505-673 мм). Средняя годовая температура воздуха составила +1,+3°С (на 1-2°С выше нормы). 2018 год оказался холоднее 2016 года, сравним или холоднее (восточная часть области) 2017 года.

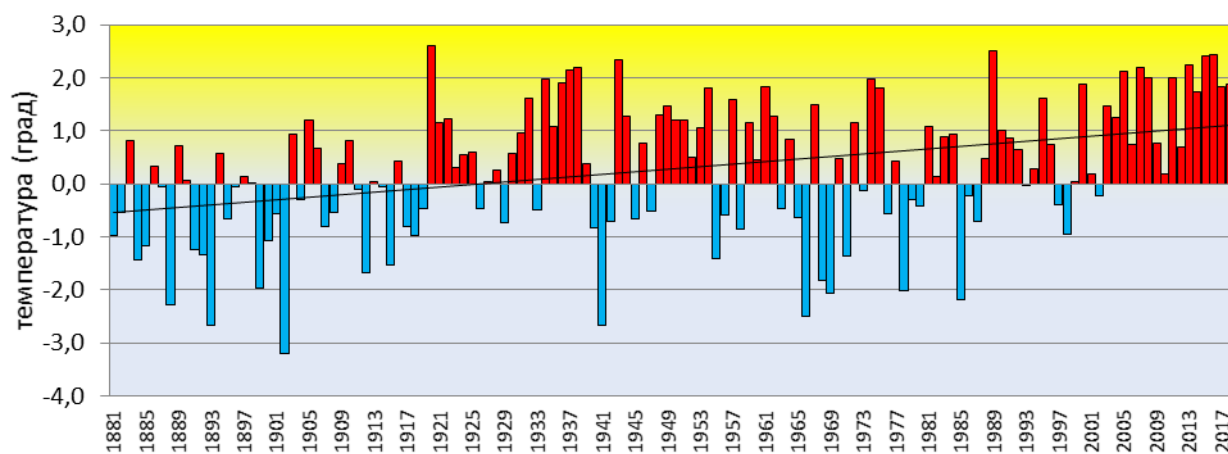


Рисунок 1.1-1 Аномалии средней годовой температуры в г. Архангельск в 1881-2018 гг.

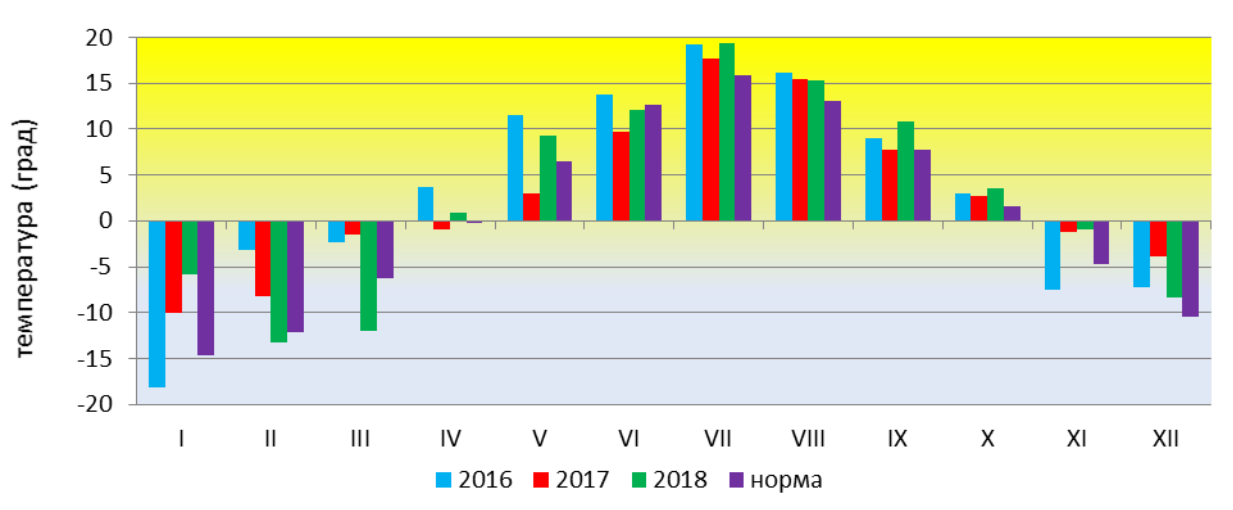


Рисунок 1.1-2 Годовой ход средней месячной температуры воздуха

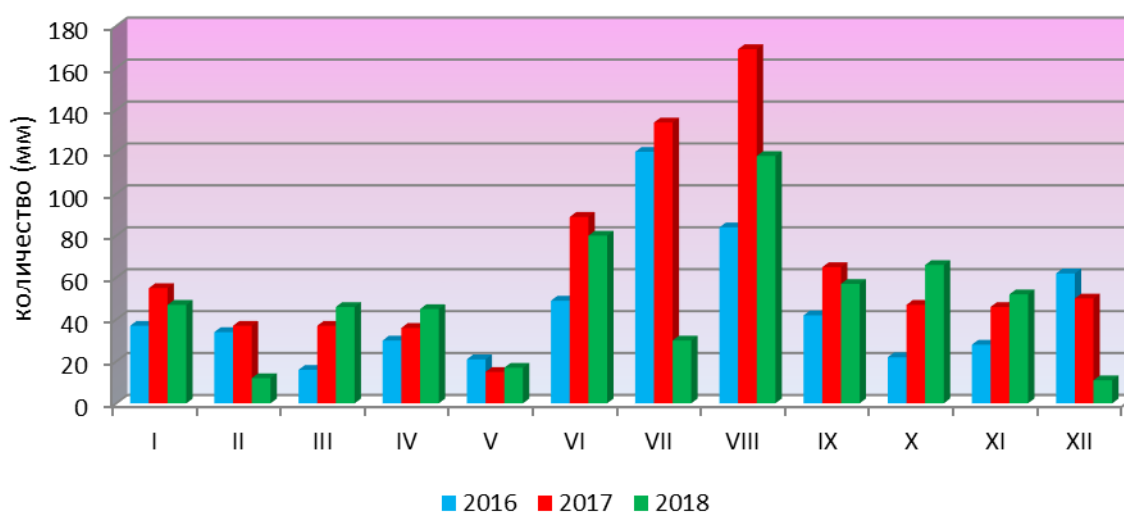


Рисунок 1.1-3 Годовой ход месячного количества осадков

Январь характеризовался исключительно теплой погодой, с частыми осадками и оттепелями. Средняя месячная температура составила $-5,-9^{\circ}\text{C}$, что на $7-9^{\circ}\text{C}$ выше климатической нормы. За последние три года январь 2018 года оказался самым теплым (теплее 2016 года на $8-13^{\circ}\text{C}$, 2017 года - на $3,5-5,5^{\circ}\text{C}$). Сумма осадков составила 29-62 мм, что больше нормы, а в отдельных районах в пределах нормы. На конец месяца высота снежного покрова в большинстве районов области составляла 17-63 см, что больше нормы. В 2018 году в январе количество осадков сравнимо с январем 2017 и больше, чем в январе 2016 года.

3 января была перекрыта наибольшая из среднесуточных температур в г. Архангельск $+1,3^{\circ}\text{C}$ (в 1937 году была $+0,6^{\circ}\text{C}$).

Февраль характеризовался неустойчивой погодой: повышенный температурный фон преобладал на протяжении двух декад, в третьей декаде месяца отмечалось значительное похолодание (отклонения среднесуточной температуры воздуха от климатической нормы достигали $9-17^{\circ}\text{C}$). Средняя месячная температура воздуха составила $-12,-15^{\circ}\text{C}$, что около нормы. Февраль 2018 года стал самым холодным по сравнению с двумя предыдущими годами (холоднее 2016 года на $9-11^{\circ}\text{C}$, 2017 года - на $2,5-5,5^{\circ}\text{C}$). Сумма осадков составила 12-42 мм (около и меньше нормы). В 2018 году в феврале количество осадков меньше, чем в феврале 2016 и 2017 годов.

На конец февраля высота снежного покрова в большинстве районов Архангельской области составляла 35-61 см (около и меньше нормы на 1-8 см, на юге и востоке области больше нормы на 2-13 см). Оттепелей в феврале не наблюдалось.

В целом зима 2018 года (январь, февраль) была теплой. Значительное похолодание произошло в третьей декаде февраля.

Март характеризовался не только зимним режимом погоды с минимальными температурами воздуха $-25, -32^{\circ}\text{C}$, но и частыми снегопадами. Причем наибольшее количество осадков выпало во второй декаде (местами больше месячной нормы).

Среднемесячная температура воздуха была $-9, -13^{\circ}\text{C}$, что ниже нормы на $4-7^{\circ}\text{C}$. По данным Росгидромета март 2018 года стал вторым с начала 21 века самым холодным месяцем на Севере европейской части России. Сумма осадков составила 27-49 мм (больше нормы). Март 2018 года холоднее 2016 и 2017 годов на $6-11^{\circ}\text{C}$, осадков выпало больше, чем в предыдущие годы. На конец марта высота снежного покрова в большинстве районов области составляла 45 - 83 см, что больше нормы на 6-36 см.

Апрель характеризовался преимущественно теплой в большинстве районов погодой, сходом снежного покрова и ранним устойчивым переходом температуры воздуха через 0°C в сторону положительных значений. Средняя месячная температура воздуха была $0, +3^{\circ}\text{C}$, что на $1-2^{\circ}\text{C}$ выше нормы. Сумма осадков составила 9-45 мм, что меньше нормы, в северных районах больше нормы. Апрель текущего года оказался теплее 2017 года на $1-3^{\circ}\text{C}$ и холоднее 2016 года на $2-3^{\circ}\text{C}$. Количество осадков в северных районах сравнимо с 2017 годом и больше, чем в 2016 году, в южных районах меньше, чем в предыдущие годы.

В период с 1 по 6 апреля, за исключением северо-востока области, произошел устойчивый переход среднесуточной температуры воздуха через 0°C в сторону положительных значений, что раньше нормы на 3-14 дней. Снеготаяние было затянувшимся. В большинстве районов области сход снежного покрова произошел во второй половине апреля.

Май характеризовался переменной погодой с резким похолоданием в конце месяца, выпадением осадков в виде снега и установлением местами временного снежного покрова. Средняя температура воздуха за май составила $+5, +12^{\circ}\text{C}$, что выше нормы на $1-3^{\circ}\text{C}$. Май 2018 года был теплее мая 2017 года на $4-7,5^{\circ}\text{C}$, но холоднее 2016 года на $1-4^{\circ}\text{C}$. Сумма осадков за месяц была меньше нормы и составила 8-43 мм, что сравнимо с 2016 и 2017 годами.

Снежный покров в Приморском, Мезенском, Пинежском, Верхнетоемском и Ленском районах сошел в первой пятидневке мая (1-5 мая), в Лешуконском районе начале второй декады (11 мая).

Из опасных явлений в мае в отдельных районах области наблюдалась высокая пожароопасность.

В целом весна 2018 года была теплой и ранняя, затяжная по характеру.

Июнь характеризовался контрастной погодой: первая половина месяца была холодной и дождливой (в отдельных районах выпадал снег), с частыми заморозками в воздухе и на почве, вторая половина – теплая, с дефицитом осадков в отдельных районах. Средняя месячная температура воздуха была $+9, +14^{\circ}\text{C}$, что $\pm 1^{\circ}\text{C}$ от нормы. Сумма осадков составила 70-114 мм, что больше климатической нормы в большинстве районов области. Июнь 2018 года оказался теплее июня 2017 года на $1-3^{\circ}\text{C}$, но холоднее июня 2016 года на $1-2^{\circ}\text{C}$. Осадков выпало меньше, чем в 2017 году, но несколько больше, чем в 2016.

Из опасных явлений в июне наблюдались: заморозки в воздухе и на почве – с 1 по 8 июня, с 10 по 11 июня и 14-15 июня местами по области до $0, -5^{\circ}\text{C}$; шквал – 25 июня на метеостанции М-2 Сура порыв 26 м/с; высокая пожароопасность сохранялась местами с 1 по 3 июня и наблюдалась с 22 по 30 июня в отдельных районах области.

Июль характеризовался теплой, с большим количеством осадков ливневого характера погодой в начале месяца и жаркой, засушливой в большинстве районов погодой во второй и третьей декадах месяца. Средняя месячная температура воздуха была $+18, +20^{\circ}\text{C}$. Такая температура оказалась выше климатической нормы на $2-4^{\circ}\text{C}$. Во второй и третьей декадах воздух прогревался до $+25, +33^{\circ}\text{C}$. Количество осадков распределилось следующим образом: в большинстве районов выпало 50-90 мм (меньше нормы и норма), на метеостанциях М-2

Двинской Березник, М-2 Коноша, М-2 Вельск, М-2 Вилегодское 103-115 мм (больше климатической нормы). Июль 2018 года сравним или холоднее на 1°C июля 2016 года, но теплее июля 2017 года на 1-2°C в большинстве районов области (на востоке области сравним с 2017 годом). Осадков выпало меньше, чем в 2016 и 2017 годах.

Из опасных явлений в июле наблюдался сильный дождь – 4 июля на метеостанции М-2 Двинской Березник выпало 55 мм за 4 часа; высокая пожароопасность с 17 по 20 июля в большинстве районов области.

Август характеризовался теплой погодой с неравномерным распределением осадков и первыми заморозками на крайнем северо-востоке области. Средняя месячная температура воздуха составила +14,+17°C, что выше климатической нормы на 1-3°C. Сумма осадков на большей части территории области составила 68-141 мм (больше нормы), а на юге и юго-востоке области 36-66 мм, что меньше климатической нормы. Август 2018 года в западных районах области сравним с августом 2016 и 2017 годов, на остальной территории холоднее на 1-2°C (в Вилегодском и Ленском районах на 3°C) по сравнению с 2016 годом; на 1°C по сравнению с 2017 годом. Количество выпавших осадков в августе 2018 года в большинстве районов области больше, чем в 2016 году, но меньше 2017 года. На юге и юго-востоке области суммы осадков сравнимы с 2017 годом и меньше 2016 года.

Из опасных явлений в августе наблюдались: заморозки с 25 по 31 августа местами по области до 0,-3°C; очень сильный ветер – 22 августа в Архангельске, Северодвинске и Онеге, порывы северо-западного ветра достигали 25-27 м/с.

В целом лето 2018 года было продолжительное, с ранним началом в юго-западной половине Архангельской области и запоздалым на остальной части территории, прохладное в начале и теплое, периодами жаркое и засушливое, в дальнейшем.

Сентябрь характеризовался теплой погодой, в первой декаде месяца еще и преимущественно сухой. Средняя месячная температура воздуха была +9,+11°C, что оказалось выше нормы на 2-3°C. Сумма осадков составила 51-128 мм, что на большей части территории области больше нормы. Сентябрь 2018 года теплее 2016 года на 1-2°C и 2017 года на 1-4°C. Количество осадков сравнимо с 2017 годом, но больше, чем в 2016 году; в Котласском, Вилегодском и Ленском районах суммы осадков сравнимы с 2016 и 2017 годами.

Октябрь характеризовался теплой с большим количеством осадков погодой. Средняя месячная температура воздуха в Архангельской области была +2,+4°C, что на 2°C выше климатической нормы. Сумма осадков составила 46-110 мм, что больше климатической нормы, местами по области около нормы. Октябрь 2018 года сравним с 2016 годом на северо-востоке области, на остальной территории теплее на 1-2°C, и повсеместно теплее октября 2017 года на 0,5-1 °C. Осадков выпало больше, чем в предыдущие годы.

Ноябрь характеризовался теплой погодой, несмотря на заметное понижение температурного фона в третьей декаде месяца, а также устойчивым переходом через 0°C в сторону отрицательных значений и образованием устойчивого снежного покрова. Среднемесячная температура воздуха была 0,-5°C, что выше климатической нормы на 2-4°C. Сумма осадков составила 22-63 мм, что меньше и около нормы в большинстве районов области. Ноябрь 2018 года теплее ноября 2016 года на 5-7°C. Сравнение средней месячной температуры воздуха 2017 и 2018 годов выявило следующее: в Онежском районе 2018 год оказался теплее предыдущего на 1°C, в восточной половине области холоднее на 1-2,5°C, на остальной территории сравним с 2017 годом. Количество осадков сравнимо с 2016 годом, но меньше, чем в 2017 году. В большинстве районов переход среднесуточной температуры через 0°C к отрицательным значениям произошел 8-10 ноября. Устойчивый снежный покров установился в крайних южных районах 8-14 ноября, в остальных районах 19-26 ноября, что позже обычного на 1-3,5 недели, в отдельных южных районах на 1-5 дней. В ноябре в Архангельске были перекрыты наибольшие из средних суточных температур: 16 ноября +4,0°C (в 1991 году была +3,7°C); 17 ноября +5,6°C (в 1895 и 1977 годах была +3,1°C).

Осень 2018 года в целом была теплая, продолжительная, с частыми осадками и поздним образованием снежного покрова.

Декабрь выдался теплым и малоснежным, несмотря на похолодание во второй половине месяца. Средняя месячная температура воздуха была $-7,-10^{\circ}\text{C}$, что на $1-4^{\circ}\text{C}$ выше нормы. Сумма осадков составила по Архангельской области $9-31$ мм, что меньше климатической нормы. Сравнение 2018 и 2016 годов показало, что вдоль реки Онега и к западу от нее 2018 год был холоднее на $2-3^{\circ}\text{C}$, в полосе, протянувшейся с севера (Приморский район) до юга (Вельский район) 2018 год был холоднее на 1°C , в Устьянском районе разница средней месячной температуры воздуха 2018 и 2016 годов составила $0,3^{\circ}\text{C}$, на востоке области декабрь 2018 года теплее 2016 года на $1-3^{\circ}\text{C}$, в Лешуконском и Ленском районах на $4-6^{\circ}\text{C}$. Декабрь 2018 года по сравнению с 2017 годом оказался холоднее на $2,5-6,5^{\circ}\text{C}$. Осадков в декабре 2018 года было меньше, чем в предыдущие два года. В декабре в первой половине месяца наблюдались оттепели ($0,+2^{\circ}\text{C}$).

Первая половина зимы 2017-2018 гг. на территории Севера европейской части России характеризовалась теплой погодой и вызвала затяжной характер развития ледовых процессов на реках.

Повсеместное замерзание рек произошло позже нормы на $15-60$ дней. Установление ледостава на реке Северная Двина в районе г. Котлас произошло в аномально поздние сроки – в первых числах января 2018 года.

Формирование максимальных ледоставных уровней воды на реке Северная Двина отмечалось в конце декабря - начале января на отметках выше нормы $70-130$ см. На реке Вага максимальные уровни воды в верхнем и нижнем течении были выше нормы на $50-70$ см, в нижнем – на 100 см. На реках Пинега и Мезень максимальные уровни воды наблюдались в пределах среднесезонных значений.

До середины января на всей территории наблюдался дефицит запасов воды в снеге до 40% . В третьей декаде января выпало $2,5-3,0$ декадных норм осадков. В результате снегозапасы повсеместно увеличились на $10-30\%$. Наиболее значительные снегопады были зафиксированы во второй половине марта. Количество осадков достигло $2,5-4,0$ декадной нормы. В этот период произошло значительное увеличение снегонакопления на всей территории. Запасы воды в снеге к концу зимнего периода 2017-2018 гг. составили $95-120\%$ от нормы. К концу зимнего периода 2016-2017 гг. максимальные запасы воды в снеге составляли $95-130\%$.

Ночью 25 апреля 2018 года ледоход с реки Вага вышел на реку Северная Двина. С 25 апреля ледоход на реке Северная Двина традиционно развивался на двух участках. Голова нижнего ледохода от «Важской» волны наблюдалась ниже р.п. Березник (306 км). Голова основного ледохода от «Сухонской» волны остановилась в заторе у д. Абрамково (473 км), ниже подвижки льда распространились до д. Сидоровская (341 км). 29 апреля голова ледохода на реке Северная Двина остановилась на участке д. Челмохта - д. Сия ($178-177$ км), подвижки льда распространились до с. Усть-Пинега (96 км). С устьевого участка реки Пинега начал выходить лед на реку Северная Двина в районе с. Усть-Пинега (93 км), вызвав начало ледохода в рукавах Холмогорского разветвления на участке с. Усть-Пинега - д. Вавчуга. Формирование затора льда вызвало резкий рост уровня воды в с. Емецк, попавшему в зону подпора. Началось затопление Емецкого луга. Хвост затора наблюдался в районе д. Часовня (210 км), протяженность затора составила более 30 км. Подвижки льда наблюдались на входе в Холмогорские рукава. В связи с разорванным ледоходом, уровни воды на реке Северная Двина были ниже среднесезонных значений на $30-80$ см. 1 мая в $10:00$ мск на реке Северная Двина произошел прорыв затора льда в районе д. Челмохта - д. Сия ($178-177$ км). Ночью 3 мая значительная часть льда подошла к порту Архангельск.

Навигационные уровни на территории Архангельской области наступили в конце апреля - начале мая. С середины мая на реках происходил устойчивый сброс паводочной волны. За исключением реки Северная Двина, где в период с 20 по 24 мая происходил выход половодной волны с реки Вычегда.

В июне на всех реках наблюдалось понижение уровня воды после прохождения весеннего половодья. Среднемесячные уровни воды в июне, относительно нормы, были распределены неравномерно. На реке Северная Двина уровни воды превысили норму на 100 см,

на реках Пинега и Мезень были в пределах нормы. На реках Онега и Вага уровни воды были ниже нормы на 50-100 см.

В начале июля на всех реках наблюдался спад уровня воды, однако выпадение обильных дождей вызвало непродолжительный дождевой паводок на реках в конце первой-начале второй декады месяца. Наибольшая интенсивность подъема уровня воды по гидрологическим постам за сутки составила на реках: Пинега – 28-108 см, Вага – 47-61 см, Устья – 84-98 см. Суточный рост уровня воды на реке Онега достигал 12-46 см, на реке Северная Двина – 5-25 см. На реке Мезень дождевой паводок был выражен слабо.

Среднемесячные уровни воды на реках Архангельской области были в пределах нормы.

В августе минимальные уровни воды наблюдались в первой половине месяца и повторно в конце месяца. Уровни почти на всех реках были близки к среднемноголетним минимальным значениям. Выше нормы отмечались уровни на реках Мезень и Пинега, что связано с прохождением небольшого дождевого паводка, вызванного ливневыми дождями.

В первой половине сентября на реках сохранялось маловодье, чему способствовала продолжительная теплая погода. Дожди выпадали очень неравномерно и носили кратковременный характер. Во второй половине сентября начался рост уровней воды, что было вызвано формированием слабых и непродолжительных дождевых паводков. К концу месяца произошло незначительное увеличение водности рек. На конец месяца уровни воды оказались ниже среднемноголетних почти на всех реках на 50-70 см, на реке Мезень были близки к обычным значениям. В первой половине месяца на реках Северная Двина и Печора уровни воды сохранялись ниже отметок, лимитирующих судоходство.

Минимальные уровни воды на реках сформировались к середине сентября и были на 30 - 70 см ниже среднемноголетних минимальных уровней для этого месяца.

Октябрь на территории области характеризовался дождливой и теплой погодой, что положительно сказалось на восстановлении водности после летнего маловодья и вызвало задержку в сроках ледообразования. Гидрологические условия на основных судоходных реках бассейна реки Северная Двина были благоприятными, навигация продлилась до конца октября. На реках прошло несколько волн дождевых паводков, в результате к концу месяца уровни воды превысили норму на 50-100 см на всех реках, за исключением бассейна реки Онега.

В конце первой декады ноября резкое понижение температуры воздуха до отрицательных значений привело к ледообразованию различной интенсивности. Устойчивое ледообразование на реках Северная Двина и Вага произошло 10-12 ноября, что позже средних многолетних значений на 5-12 дней.

На реке Онега появление льда отмечено 22-23 ноября, что позже нормы на 17 дней.

Уровни воды при появлении льда на реках Северная Двина и Пинега были выше нормы на 20-80 см; на реке Вага в пределах средних многолетних значений; на реке Мезень выше нормы на 100 см.

Установление ледостава на реках Архангельской области началось в конце ноября - начале декабря, что позже нормы на 8-15 дней. Уровни воды при установлении ледостава были выше нормы на 40-90 см.

Почти на всей территории Архангельской области водность рек за 2018 год была в пределах нормы: модульный коэффициент годового стока изменялся от 0,95 на реке Вага у д. Филяевская до 1,17 на реке Пинега у с. Кулогоры. В 2016 году реки Архангельской области отличались низкой водностью. Водность рек за 2017 год была выше нормы: модульный коэффициент годового стока изменялся от 1,34 на реке Северная Двина у д. Абрамково до 1,57 на реке Вага у д. Филяевская.

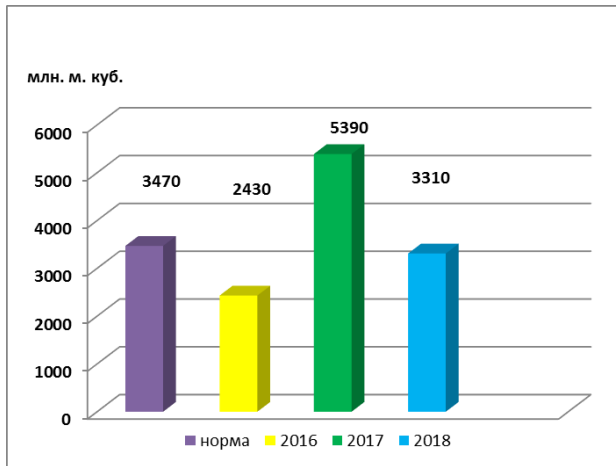


Рисунок 1.1-4 Объем стока по посту р. Вага - д. Филяевская

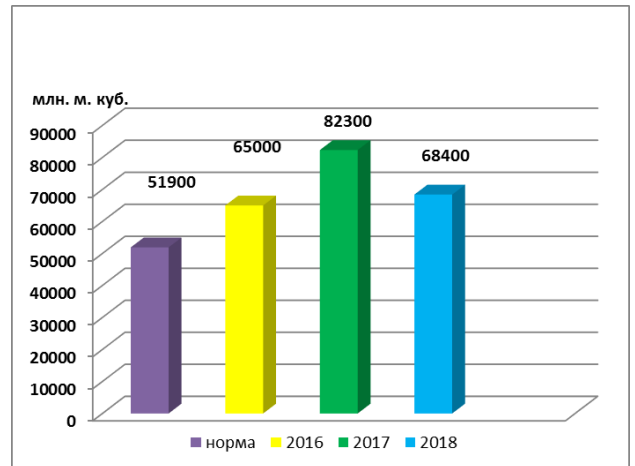


Рисунок 1.1-5 Объем стока по посту р. Северная Двина - д. Абрамково

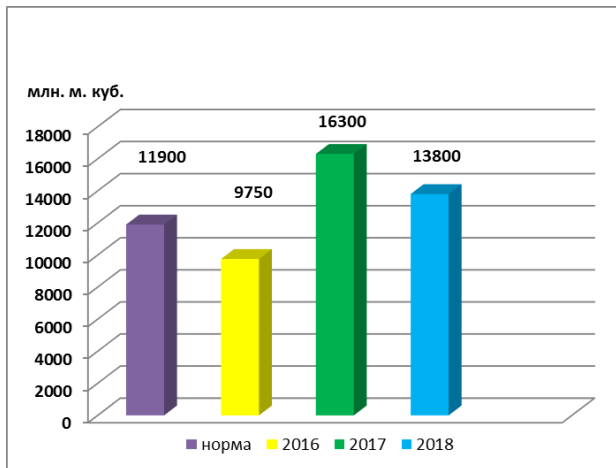


Рисунок 1.1-6 Объем стока по посту р. Пинега - с. Кулогоры

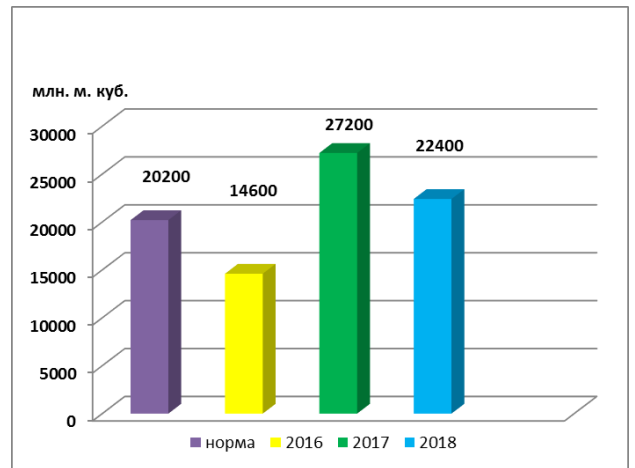


Рисунок 1.1-7 Объем стока по посту р. Мезень - д. Малонисогорская

Численность населения

В таблице 1.1-1 представлены сведения о муниципальной структуре Архангельской области.

Статус и границы муниципальных образований в Архангельской области определены законом Архангельской области от 23.09.2004 № 258-внеоч.-ОЗ «О статусе и границах территорий муниципальных образований в Архангельской области» и указаны в таблице 1.1-2 (в редакции закона от 20.12.2017).

В таблице 1.1-3 представлены показатели численности городского и сельского населения городских округов, муниципальных районов, городских и сельских поселений Архангельской области.

Таблица 1.1-1

Муниципальные образования Архангельской области на 1 января 2019 года

	Муниципальные образования – всего	в том числе по типам			
		городские округа	муниципальные районы	в них	
				городские поселения	сельские поселения
Архангельская область	204	7	19	20	158
<i>муниципальные образования Архангельской области:</i>					
городские округа:					
Архангельск	1	1	-	-	-
Коряжма	1	1	-	-	-
Котлас	1	1	-	-	-
Мирный	1	1	-	-	-
Новая Земля	1	1	-	-	-
Новодвинск	1	1	-	-	-
Северодвинск	1	1	-	-	-
муниципальные районы:					
Вельский	22	-	1	2	19
Верхнетоемский	9	-	1	-	8
Вилегодский	7	-	1	-	6
Виноградовский	10	-	1	1	8
Каргопольский	7	-	1	1	5
Коношский	9	-	1	1	7
Котласский	5	-	1	3	1
Красноборский	8	-	1	-	7
Ленский	5	-	1	1	3
Лешуконский	7	-	1	-	6
Мезенский	13	-	1	2	10
Няндомский	4	-	1	1	2
Онежский	9	-	1	2	6
Пинежский	15	-	1	-	14
Плесецкий	15	-	1	4	10
Приморский	11	-	1	-	10
Устьянский	17	-	1	1	15
Холмогорский	14	-	1	-	13
Шенкурский	10	-	1	1	8

Таблица 1.1-2

Статус и границы территорий муниципальных образований на 1 января 2019 года

Муниципальное образование	Административный центр	Входящие территории
Городские округа		
Город Архангельск		город Архангельск и поселки Боры, Лесная речка, Новый Турдеевск, Турдеевск, Талажский авиагородок
Город Коряжма		город Коряжма
Котлас		город Котлас, рабочий поселок Вычегодский и деревни Свининская, Слуда
Мирный		город Мирный
Новая Земля		рабочий поселок Белушья Губа и поселок Рогачево
Город Новодвинск		город Новодвинск, деревня Павлово
Северодвинск		город Северодвинск, поселки Белое Озеро, Зеленый Бор, Палозеро, Сопка, село Ненокса и деревни Таборы, Волость, Лахта, Солза, Сюзьма и железнодорожная станция Рикасиха
Муниципальные районы		
Вельский район	город Вельск	
<i>Городское поселение</i>		
Вельское	город Вельск	город Вельск, деревни Дюковская, Плесовская и железнодорожная станция Вага
Кулойское	рабочий поселок Кулой	рабочий поселок Кулой и поселок Кулойского совхоза
<i>Сельское поселение</i>		
Аргуновское	поселок Аргуновский	деревни Аргуновская, Головковская, Лучинская, Неклюдовская, Овсянниковская, Палкинская, Покровская и поселок Аргуновский
Благовещенское	село Благовещенское	деревни Алферовская, Андрейковская, Большая Аншуковская, Бревновская, Брюховская, Власовская, Заручевье, Зиновьевская, Ирзеньга, Кочневская, Малая Аншуковская, Мелеховская, Михалевская, Нечаевская, Олюбинская, Осташевская, Павшинская, Парфеньево Правый берег, Першинская, Перховская, Пловская, Подхолмишная, Поташевская, Прясницыно Левый берег, Прясницыно Правый берег, Рубеж, Рудинская, Рушановская, Саларево, Самсоновская Левый берег, Самсоновская Правый берег, Сафроновская, Столбовская, Тимоневская, Ушаковская, Хайбутовская, Чурковская, Ямки, поселки Боровое, Парфеньево Левый берег и села Благовещенское, Воскресенское
Верхнеустькулойское	деревня Мелединская	деревни Алексеевская, Буторинская, Ворыгинская, Лаптевская, Лиходиевский Погост, Лысцевская, Лыткинская, Маковево, Матюшинская, Мелединская, Михеевская, Нестюковская, Новолебяжье, Окатовская, Порядинская, Прилук, Раменье, Савинская, Стрелецкая, Теплухинская, Хребтовская, Шестниковская
Верхнешоношское	поселок Комсомольский	поселки Еменьга, Комсомольский, Средний, Тулма, разъезд Козье и железнодорожная станция Юра

Муниципальное образование	Административный центр	Входящие территории
Липовское	деревня Малая Липовка	деревни Андричевская, Глубоковская, Доровская, Залеменьга, Колоколовская, Кузнецовская, Леменьга, Малая Липовка, Михайловка, Палкино, Подпялусье, Сидоровская, Туймино, Фоминская, поселок Тимонино и села Георгиевское, Павловское
Муравьевское	деревня Вороновская	деревни Вороновская, Горка-Муравьевская, Данилковская, Лукинская, Першинская, Петуховская, Федоровская, Филяевская и поселок Пустыньга
Низовское	деревня Теребино	деревни Квашнинская, Клоповская, Лавровская, Низовье, Теребино, Филинская и поселок Подгородье
Пакшеньгское	деревня Ефремковская	деревни Артемковская, Ефремковская, Кулаково-Подгорье, Окуловская, Петрегино, Степанковская и поселок Шокша
Пежемское	село Пежма	деревни Боровинка, Елинская, Крылово, Пеганово, Петраково, Прилук, Притыкинская (берег), Селиваново, Семеновская, Федьково, поселки Новый Куващ, Палово, село Пежма, станция Пежма и железнодорожный разъезд 78 км
Попонаволоцкое	поселок Пасьва	деревни Березник, Бучнево, Гришинская, Захарово, Кулига, Левково, Плечиха, Подлевково, Поречье, Угрюмовская, поселки Нижний склад, Пасьва, Саргино и село Павловское
Пуйское	село Долматово	деревни Белавинская, Бологовская, Болтихино, Борисовская, Бяково, Ванютина Гора, Васьково, Великодворская, Гамиловская, Головинская, Городище, Губино, Давыдовская, Демидовская, Дмитриево, Екимово, Есиповская, Жуковская, Игнатовка, Калиновская, Кочигино, Кошутино, Краски, Крюково, Кухтерево, Лужок, Лямчинская, Макаровская, Нестеровская, Озябловская, Олеховская, Осташевская, Рогово, Савинская, Семеновская, Сидоровская, Стрелка, Татаринская, Телишевская, Устиновская, Харюшинская, Чернышево, Шипицыно, Юхнево, поселок Великое и село Долматово
Ракуло-Кокшеньгское	деревня Козловская	деревни Бегуновская, Березник, Большое Каргачево, Выселок Новинки, Григоровская, Козловская, Конедринская, Коптяевская, Локотская, Малое Каргачево, Надручевская, Островская, Охлябинская, Пугачевская, Ревдино, Рысцева Горка, Сухоломовская, Суяновская, Туровская, Ужмино, Уласовская, Устьяновская, Федоровская и железнодорожная станция Кокшеньга
Солгинское	поселок Солгинский	деревни Горночаровская, Завелье, Заподюжье, Келарева Горка, Филимоновская, Якушевская, поселки Дошаное, Рылковский Погост, Солгинский, железнодорожная станция Келарева Горка, разъезд Туймино и железнодорожный пост 72-го км
Судромское	поселок Погост	деревни Горы, Ивановская, Коллектив, Луневская, Пайтовская, Прилуки и поселки

Муниципальное образование	Административный центр	Входящие территории
		Важская Запань, Иванское, Погост
Тегринское	поселок Тегрозеро	поселки Верхопуйский, Тегрозеро
Усть-Вельское	деревня Дюковская	деревни Возгрецовская, Ежовская, Ельциновская, Есяковская, Ереминская, Заручевская, Злодеево, Карповская, Колтовская, Костинская, Ленино-Ульяновская, Мининская, Мироминская, Никифорово, Овчинниковская, Павловская, Пахотинская, Погореловская, Прилуцкая, Савинская, Селютинская, Скомовская, Тарасовская, Фоминская 1-я, Фоминская 2-я, Хорошевская, Шелюбинская, Шиловская, поселки Зеленый Бор, Синега-Лесопункт, 91 км ж.д., 95 км ж.д., 100 км ж.д. и железнодорожная станция Синега
Усть-Шоношское	поселок Усть-Шоноша	деревни Березово, Дьяковская, Зубцовская, Каменская, Лодейное, Мокшенская, Нермуша, Темная, Усть-Шоноша, Шабаново, Шоноша, поселки Карьер, Усть-Шоноша и железнодорожная станция Солга
Хозьминское	поселок Хозьино	деревни Алексинская, Бурцевская, Быковская, Великий Куст, Гридинская, Дымковская 1-я, Дымковская 2-я, Ексинская, Кишерма, Корневская, Мауркинская, Никитинская, Никольская, Портновская, Смольянская, Якушевская и поселки Исполиновка, Хозьино
Шадренгское	поселок Шунема	деревни Александровская, Баламутовская, Березник, Березнинская, Веснинская, Леушинская, Нефедовская, Семеновская, Титовская и поселок Шунема
Верхнетоемский район	село Верхняя Тойма	
<i>Сельское поселение</i>		
Афанасьевское	село Вознесенское	деревни Аввакумовская, Автомоновская, Алексеевская, Большая Панфиловская, Борисовская, Борисовская 2-я, Борисовская 3-я, Боровина, Бурцевская, Васино, Верхоиковская, Власьевская, Георгиевская, Дроздовская, Ивано-Осиевская, Каменный Нос, Копытовская, Кондратовская, Красногорская, Кузьминская, Лукинская, Митронинская, Модестовская, Набережная, Наволоцкая, Нижний Ручей, Николаевское Село, Осиевская, Останская, Першинская, Прилуковская, Степановская, Узлиха, Фатьяновская, Часовенская, поселки Бараниха, Коллективный, Сплавной и село Вознесенское
Верхнетоемское	село Верхняя Тойма	деревни Алексеевская, Анисимовская, Бубновская, Варзеньга, Власовская, Георгиевская, Голубинская, Горка, Гридкино, Драчевская, Дунаево Село, Ермолинская, Железовская, Запольки, Игумновская, Исаковская, Карушевы, Козулинская, Комаровская, Кулига, Лаповская, Ларионовская, Лобановская, Малетинская, Мартачевская, Мартемьяновская, Моисеевская 1-я, Моисеевская 2-я, Мокеевская, Нижняя, Окулова, Павловская, Паленьга, Прилук, Пога, Село, Серавинская, Староаксеновская,

Муниципальное образование	Административный центр	Входящие территории
		Сумароковская, Тоймушка, Томаша, Усть-Паленьга, Феофановская, Черный Ручей, Чаплинская, Шипицыно, поселки Приозерный, Сойга, Сосновый и село Верхняя Тойма
Выйское	деревня Окуловская	деревни Бабиново, Белоусовская, Бор, Васильевская, Вахтинская, Демьяново, Еськино, Жихаревская, Заборье, Заозерье, Зайцево, Каласнемо, Кудрина Гора, Ламлево, Мутокорье, Никитинская, Окуловская, Осташево, Подольская, Романов Остров, Степановская, Тинева, Тужиково, Усть-Выйская, Фроловская, Хорнема, Чудиново, Шишинская и поселки Осяткино, Северный
Горковское	деревня Согра	деревни Бор, Вадюга, Великая, Волюново, Горка, Ефимово, Керас, Лохома, Машканово, Пахомово, Пурышевская, Ручей, Сарчема, Согра и поселки Белореченский, Кода, Красная, Ламбас, Палова
Двинское	поселок Двинской	деревни Акуловская, Андреевская, Анциферовская, Артемьевская, Бабинская, Барановская, Варламовская, Васюковская, Васютинская, Великопольская, Верхняя Воронка, Виноградова, Власовская, Волонковская, Гоголевская, Голеневская, Гольцевская, Гончаровская, Григорьевская, Гридинская, Дудыревская, Ежевская, Загорье, Исаковская, Козоватовская, Корниловская, Кульпинская, Лазаревская, Лопатинская, Люлинская, Мартюковская, Мила, Михайловская, Михеевская, Мончевская, Нестюковская, Никитинская, Николаевская, Никулинская, Нионовская, Новгородская, Окатовская, Ореховская, Павшинская, Першинская, Прошинская, Рудаковская, Савкино, Семеновская, Семеновская 1-я, Семеновская 2-я, Скрипчинская, Сорокоумовская, Старковская, Степановская, Суровцев Наволок, Тимоховская, Тропинская, Трофимовская, Трубинская, Усть-Ерогодская, Ущаж, Фатьяновская, Федотовская, Фоминская, Фоминская, Харитоновская, Чеда, Червленая Слудка, Черновраговская, Шоромская, Шуровская, Юркинская, Якушевская и поселки Двинской, Заруба, Лахома, Усть-Ерга, Ухменьга
Пучужское	деревня Кондратовская	деревни Анциферовская, Болтинская, Даниловская, Евдокимовская, Жаравинская, Кодима, Кондратовская, Лухановская, Мальцевская, Нестеровская, Петропавловская, Пучужская, Сергеевская, Слуда, Терешевская, Троицкая, Шаповская и поселки Закодимский, Кодимский, Перевал
Сефтренское	поселок Зеленник	деревни Андреевская, Бутырская, Губинская, Ермолинская, Зашидровская, Исаковская, Истопная, Новодворская, Семеновская, Тишинская, Унжица, Шидровская и поселки Зеленник, Речной

Муниципальное образование	Административный центр	Входящие территории
Федьковское	поселок Авнюгский	деревни Аверин Починок, Алексеевская, Аникиевская, Анфимовская, Анциферовская, Борисовская, Борок, Евлампиевская, Глинный Мыс, Головинская, Гридинская, Дмитриевская, Игнатовская, Калиновская, Курицынская, Луговатинская, Михалевская, Нестеровская, Пигасово, Прилуцкая, Селивановская, Семеновская, Соезерская Пустынь, Тереховская, Тюринская, Усть-Манева, Учиновская, Федоровская, Федьков Починок, Чертоголовская, Язинец, Ярунинская и поселки Абрамково, Авнюгский, Каменное, Поперечка
Вилегодский район	село Ильинско-Подомское	
<i>Сельское поселение</i>		
Беляевское	село Шалимово	деревни Барановская, Гляевская, Голеневская, Даниловская, Докуинская, Климовская, Ключихинская, Лыковская, Микляевская, Нестеровская, Подчаевская, Прислон, Рохновская, Спиридоновская, Степаньково, Чесноковская и село Шалимово
Вилегодское	село Вилегодск	деревни Васюнино, Гришинская, Дресвянка, Заболото, Клубоковская, Клубоковская Выставка, Кочнева Гора, Колодино, Лубягино, Маурино, Мышкино, Насадкинская, Новораспаханная, Ногтева Гора, Пригодино, Перевоз, Самоино, Сафроновская, Слободка, Сорowo, Сысоевская, Теринская, Шиловский Починок, Щербинская, Якушино, поселок Широкий Прилук и село Вилегодск
Ильинское	село Ильинско-Подомское	деревни Березник, Борисовец, Бурьгинская, Воронинская, Воронцово, Вохта, Выползово, Выставка Соловьихи, Демиха, Дьяконово, Елезово, Ершиха, Зыкова Гора, Инаевская, Кожуховская, Конгур, Костиха, Кошкино, Кулига, Лисья Гора, Лукинская, Маркова Гора, Матвеевская, Мухонская, Подомо, Новоселка, Осиновец, Островская, Пестово, Пирогово, Прокопьевская, Полубреховская, Путятино, Роженец, Сидоровская, Соловьиха, Соколова Гора, Слудка, Спирковская, Стародыбина Гора, Столбовская, Стрункино, Тимиха, Филимоново, Фоминская, село Ильинско-Подомское, Пречиста и поселок Паломыш
Никольское	село Никольск	деревни Андреевская, Безацкая, Бурцево, Володино, Выставка Пятовская, Галахтионовская, Гашево, Глубоковская, Горбачиха, Горка, Демино, Денисовская, Ерзовка, Игольница, Исаковская, Колтас, Кочнеговская, Масловская, Наволок, Никитинская, Пенкино, Поршенский Починок, Прислон, Рябовская, Рязань, Саранчиха, Семеновская, Соинский Починок, Таборы, Торопово, Чаброво, Язинец, села Казаково, Никольск, поселок квартала 69, железнодорожные станции Виледь, Кивер, Чокур и железнодорожные разьезды 1141 км, 1147 км, 1153 км

Муниципальное образование	Административный центр	Входящие территории
Павловское	село Павловск	деревни Аксеновская, Акуловская, Аферьевская, Быково, Володино, Горка, Городок, Жуковская, Залесье, Замятино, Заозерье, Ивашевская, Карино, Кибринская, Красавино, Крючиха, Лобанова Гора, Мокрая Горка, Наволок, Нетесовская, Нылога, Петухово, Подборье, Поздьяевская, Пологи, Пузырево, Ристухинская, Савичи, Шаманиха, Якино, Ярыгинская и села Павловск, Слобода
Селянское	поселок Фоминский	деревни Борок, Ивановская, Игнатовская, Пысье, Стафоровская, Тырпасовская, Фоминская, Шихи, село Селяна и поселки Сорово, Фоминский
Виноградовский район	рабочий поселок Березник	
<i>Городское поселение</i>		
Березниковское	рабочий поселок Березник	рабочий поселок Березник, поселки Новый, Пянда и деревни Верхнее Чажестрово, Нижнее Чажестрово, Пянда, Усть-Вага
<i>Сельское поселение</i>		
Борецкое	поселок Сельменьга	поселки Сельменьга, Шошельцы и деревни Алексеевская, Горка, Городок, Гридинская, Задориха, Зауитовская, Игнатьевская, Леушинская, Михайловская, Островецкая, Пустынская, Скобели, Фалюки
Заостровское	деревня Яковлевская	деревни Горлышевская, Жерлыгинская, Коверниковская, Коноваловская, Ламповская, Масловская, Нионовская, Рязановская, Сельцо, Степановская, Терентьевская, Тимофеевская, Яковлевская
Кицкое	поселок Важский	поселки Важский, Нижняя Кица и деревни Березничек, Верхняя Кица
Моржегорское	поселок Хетово	поселки Рязаново, Хетово, Карговино и деревни Власьевская, Гора, Кальи, Монастырек, Моржегоры, Надозерье, Репаново, Родионовская, Савинская, Уйта, Усть-Морж, Хохновская, Шастки
Осиновское	деревня Осиново	поселки Воронцы, Квахтюга и деревни Антоновская, Артюшинская, Верхняя Ваеньга, Гусево, Конецгорье, Корбала, Кулига, Молепровод, Моршихинская, Нижняя Ваеньга, Осиново, Прилук, Ростовское, Сафроновская, Селивановская, Сидоровская, Слобода, Тройничевская, Филипповская, Шиленьга
Рочегодское	поселок Рочегда	поселки Нягоды, Пыстрома, Рочегда и деревни Клыковская, Кургомень, Нижняя Топса, Никитинская, Плесо, Сергеевская, Топса, Тугаринская
Усть-Ваенгское	поселок Усть-Ваеньга	поселки Сплавной, Усть-Ваеньга и деревни Высокуша, Гольцово, Паница
Шидровское	поселок Шидрово	деревни Заборье, Наволок, Чамово, Шидрово, Шужега и поселок Шидрово
Каргопольский район	город Каргополь	
<i>Городское поселение</i>		
Каргопольское	город Каргополь	город Каргополь и деревня Зажирино
<i>Сельское поселение</i>		
Ошевенское	деревня Шириха	деревни Агафоновская, Большой Халуй, Бор, Воробьевская, Гарь, Кроминская, Низ, Нифантовская, Погост, Погост Наволочный,

Муниципальное образование	Административный центр	Входящие территории
Павловское	поселок Пригородный	Поздышевская, Черепашевская, Ширияха деревни Абакумово, Андроновская, Белая, Большая Кондратовская, Большая Середка, Быково, Васьковская, Волошка, Демидовская, Еремеевская, Ершиха, Жуковская, Залесье, Заляжье, Игнашевская, Казаково, Калитинка, Кипрово, Кириллово, Кривошеиха, Кузино, Кузьмина, Лавровская, Лазаревская, Лапинская, Лашутино, Лодыгино, Лукино, Малая Кондратовская, Мартаково, Меньшаковская, Морщихинская, Мыза, Петровская, Погост, Полупоповка, Пономарево, Поршнеvская, Потаниха, Рябово, Савино, Сидоровская, Стегневская, Тарасовская, Тимошинская, Турово, Чертовицы Нижние и поселки Зеленый Бор, Пригородный
Печниковское	деревня Ватамановская	деревни Антоновская, Анфаловская, Ватамановская, Воротниковская, Гавриловская, Гужово, Дудкинская, Думино, Ившинская, Илекинская, Казариновская, Кайсаровская, Киселеvская, Красниковская, Кучепалда, Лисицинская, Морщихинская, Ожегово, Олеховская, Прокошинская, Столетовская, Стрелковская, Фоминская, Хвалинская
Приозерное	деревня Шелоховская	деревни Акуловская, Ананьинская, Андрееvская, Ануковская, Афаносовская, Барановская, Бронево, Брониковская, Брычнь, Быковская, Васильевская, Евдокимовская, Ерзауловская, Ескинская, Ивкино, Климовская, Кожевникова, Кувшинова, Лобановская, Ломакино, Марковская, Машкинская Горка, Машкинское Подгорье, Мишковская, Никифоровская, Никулинская, Озерко, Олешевская, Опихановская, Ореховская, Осташевская, Петуховская, Полутинская, Прслениха, Пузыревская, Романово, Савинская, Савинская, Семеновская, Сигаевская, Сорокинская, Спицинская, Тереховская, Тороповская, Трофимовская, Усачевская, Фефеловская, Шелоховская, Шулепово, Шушерино, Щепиново, Юлинское
Ухотское	деревня Песок	деревни Алексинская, Анфимова, Астафьево, Барановская, Василево, Васильево, Волосовская, Горка, Горка, Григорьево, Грихневская, Давыдово, Давыдово, Давыдовская, Данилово, Дергуново, Дуброво, Елизарово, Еремино, Ефремово, Железниковская, Жеребчевская, Загорье, Запарино, Заполье, Заполье, Зобово, Зыково, Ильино, Исаково, Ишуково, Капово, Кекинская, Киняково, Ковежское, Кольцово, Кононово, Кононовская, Красково, Кречетово, Кропачева, Кузнецово, Лавровская, Лаптево, Ларионово, Леонтьево, Лохово, Лукино, Макаровская, Мальшинское, Манойловская, Матвеева, Медведево, Митрофаново, Михайловская,

Муниципальное образование	Административный центр	Входящие территории
		Михалево, Михалевская, Моисеево, Мокеевская, Мостовая, Мурховская, Мячевская, Низ, Никифорово, Никулинская, Новое Село, Орлово, Осташевская, Осютино, Патровская, Песок, Площадная, Погорелка, Погост, Прилучная, Прокопьево, Ручьевская, Савинская, Сазоново, Самсоново, Сварозеро, Селище, Село, Сергеево, Сивчевская, Скорюково, Спирово, Стукаловская, Терехово, Тоболкино, Фатьяново, Филипповская, Философская, Харлушино, Чагловская, Чагово, Черницыно, Чирьево, Шишкино, Шуйгино, Шульгинская, Юркино и поселки Совза, Солза
Коношский район	рабочий поселок Коноша	
<i>Городское поселение</i>		
Коношское	рабочий поселок Коноша	рабочий поселок Коноша, поселки Вересово, Заречный, Колфонд, Ширыхановский, деревни Валдеево, Верхняя, Темная, Даниловская, Зеленая, Избное, Кремлево, Кузьминская, Лычное, Мотылево, Норинская, Паунинская, Пархачевская, Толстая, Тундриха, Харламовская, Чублак
<i>Сельское поселение</i>		
Волошское	поселок Волошка	поселки Вандыш и Волошка
Вохтомское	поселок Фоминский	поселки Мелентьевский, Овражное, Фоминский и деревни Балуевская, Грехнев Пал, Ивакинская, Кузнецовская, Куфтыревская, Мелентьев Пал, Нечаевская, Осташевская, Турово, Фоминская, Шестовская
Ерцевское	поселок Ерцево	поселки Ерцево, Боровое, Зимний, Ковжа, Круглица, Лухтонга, Мостовица, Свидь, Чужга, Ширбово, деревни Аксеново, Алексеевская, Ананьевская, Большой Двор, Васильевская, Глотиха, Заречье, Иванова Гора, Камешная, Красково, Левино, Матвеевская, Перхино, Пожарище, Поповка, Рамень, Скопинская и разъезд Перхино
Климовское	деревня Климовская	деревни Ануфриево, Бобровская, Большое Заволжье, Вершинино, Вольская, Гавриловская, Гора, Дубровка, Дуплиха, Жуковская, Заважерец, Занива, Заозерье, Кеменцево, Кивика, Климовская, Малое Заволжье, Малышкино, Мишкова, Мокеевская, Назаровская, Овинчатово, Пешково, Плосково, Площадь, Пожарище, Поздеевская, Поповка, Порядинская, Устиновская, Шеинская, Юшковская
Мирный	поселок Мирный	поселки Мирный, Сосновка, деревни Аладьинская, Борисовская, Головинская, Дальняя Зеленая, Дор, Дуроевская, Ершовская, Куракинская, Павловская, Топоровская, Фатуново, Филинская
Подюжское	поселок Подюга	поселки Звенячий, Кварзангский, Можуга, Новый, Норменга, Подюга, Шенчуга, деревни Вельцы, Игнатовская, Николаевка, Хмелево
Тавреньгское	деревня Пономаревская	деревни Аниковская, Афанасовская,

Муниципальное образование	Административный центр	Входящие территории
		Большая Гора, Бор, Великое Поле, Гора Челпанова, Елисеевская, Ермаковская, Заболото, Заручевская, Зеленая, Зубатинская, Коняшевская, Кощеевская, Кузнецово, Лычное, Максимовская, Осташевская, Папинская, Першинская, Плесовская, Погаринская, Пономаревская, Попчеевская, Прилук, Прилук, Пуминовская, Семеновская, Синцовская, Слободчиково, Спасская, Тончиковская, Федуловская, Фофановская, Харитоновская, Шихановская, Якушевская, поселки Гринево, Красивое, Фофановский и станция Хмельники
Котласский район	город Котлас	
<i>Городское поселение</i>		
Приводинское	рабочий поселок Приводино	деревни Алексино, Аносово, Березник, Большая Маминская, Большое Михалево, Бугино, Ваганы, Варнавино, Вахонино, Водокачка-Местечко, Вондокурье, Выставка, Данилово, Дмитриево, Егово, Ерофеево, Забелинская, Заберезье, Копосово, Красная Заря, Кузнецово, Кузнечиха, Куимиха, Курцево, Кушево, Малая Маминская, Малое Михалево, Медведка, Межник, Минина Полянка, Наледино, Нарадцево, Новинки, Новое Село, Ногинская, Олюшино, Павловское, Первомайская, Первомайская, Петровская, Плешкино, Подосокорье, Посегово, Починок Сидоров, Прела, Прислон, Прислон Большой, Прошутино, Пускино, Рассека, Рысья, Сакушево, Словенское, Слуда Муравинская, Стрекалово, Студениха, Труфаново, Улыбино, Хохлово, Чуркино, Шилово, Шопорово, Ядриха, Яндовище, рабочий поселок Приводино и поселки Ерга, Забелье, Копосово, Реваж, Удимский
Сольвычегодское	город Сольвычегодск	город Сольвычегодска, деревни Абрамиха, Андреевская, Берег, Берег, Березник, Большое Рычково, Борок, Васильевская, Вишняково, Воильцево, Воросцово, Выставка, Горбуниха, Городище, Григорово, Грихнево, Гришановская, Гусиха, Дворище, Дубровец, Заболотье, Заболотье, Зарубенка, Икса Мельница, Кепушково, Княжа, Княжица, Козловка 1-я, Козловка 2-я, Константиновская, Кочинок, Круглый Наволок, Кузнецово, Кузьминка, Лайково, Макарово, Малое Рычково, Метлино, Милино, Михалево, Михеевская, Мокеиха, Насадниково, Наумовская, Новиково, Ньюба, Окуловка, Осолово, Першаковская, Петряиха, Пица Большая, Пица Малая, Погорелка Большая, Погорелка Малая, Пожарище, Поздышево, Пряновская, Равдуга, Рагозиха, Рековское, Речная, Rogozинская, Сазониha, Секиринская, Семиндяиха, Слободинская, Смольниковская, Соколово-Большое, Степановская Большая, Трегубовская, Тулубьево, Тючкино, Усадьба ПМК, Уткино,

Муниципальное образование	Административный центр	Входящие территории
		Федяково, Фильки-Щелкуново, Фроловская, Фуфаевская, Хариковская, Циренниково, Чернецкая, Шамаиха, Шешурово, Шиврино, Яковлево и поселки Задовая, Канифольный, Круглица, Лесной 14-го км, Мотья, Слободской, Тулубьево, Харитоново
Шипицынское	рабочий поселок Шипицыно	деревни Андрияново, Артемиха, Артюковская, Белавинская, Белые, Береговая Горка, Бехтериха, Большой Уртомаж, Бутова Кулига, Гагарки, Гольшкино, Гусево, Ескино, Ефремовская, Забелинская, Заберезник, Захарино, Ивановская, Канза Новая, Канза Старая, Княжево, Княщина, Кононово, Красавино, Красная Гора, Кузнецово, Кузьминская, Кунчаевская, Малый Уртомаж, Михалиха, Мишковская Новая, Мишковская Старая, Молодиловская, Мысок, Нечаиха, Новинки, Петровские, Петровские Отставные, Петровские Средние, Печерино, Починок, Починок Новый, Пошуповская, Пыляево, Савино, Соколя Горка, Степанидово, Степановская, Сухой Бор Большой, Сухой Бор Малый, Туровец, Усово, Усть-Курья, Фаустово, Федотовская, Харитоново, Шишкино, рабочий поселок Шипицыно, поселок Нечаиха
<i>Сельское поселение</i>		
Черемушское	город Котлас	деревни Абросовская, Башарово, Бердяиха, Борисовская, Борки, Боровинка, Бурмасово, Ванево, Варавино, Вершина, Воробино, Выползово, Выставка, Гора, Горки, Деминская, Дурничино, Езюкино, Емельяниха, Зажегино, Залупья, Замелкишна, Заовражье, Заосечная, Заостровье, Запань Нижняя Лупья, Затон, Заухтомье, Захарино, Зыкова Гора, Ивановская, Ивовец, Кальтино, Каменка, Кириллово, Козьмино, Коряжемка, Костянка, Котельниково, Коченьга, Кудрино, Кулига, Леонтьевская, Липово, Лышево, Макарово, Медведки, Миневская, Мокрая Горка, Наволок, Нырма, Овечкино, Олюшино, Осокорская, Песчаница, Песчанка, Плесо, Покрово, Прилук, Посна, Пустошь, Сведомково, Согра, Сосновская, Степаниха, Стража, Туйково, Хаминово, Черепиха, Чесноково, Чупаново, Швецово, Шобья, Язинецкая Гора, поселки Первомайский, Савватия, Черемушский, железнодорожная станция Ватса, станции Березовый, Новая Гарь, село Ямское, железнодорожный разъезд Блок-пост 425 км, разъезд Русло
Красноборский район	село Красноборск	
<i>Сельское поселение</i>		
Алексеевское	село Красноборск	село Красноборск, поселки Березовка, Дябрино, Комсомольский, деревни Алексеевская, Бекетовская, Большая Пихтовица, Ворлыгинская, Волчий Ручей, Глубокий Ручей, Долгополовская,

Муниципальное образование	Административный центр	Входящие территории
		Ивлевская, Калинка-Гридинская, Кичайкинская, Козицинская, Кондратовская, Коровинская, Куликовская, Курбатовская, Ляпуновская 1-я, Ляпуновская 3-я, Максимовская, Максимовская, Малая Пихтовица, Мальчевская, Мануиловская, Мордановская, Некрасовская, Никулинская, Новостройка, Новошино, Обчее, Осташевская, Погорелово, Подберезная, Проймачевская, Пронинская, Путятинская, Радионовская, Рассохинская, Саулинская, Семеновская, Степановская, Федотовская, Ферма № 2, Чашинская 1-я, Фроловская, Шадрино, Якушино и хутор Дом у пилорамы
Белослудское	деревня Большая Слудка	деревни Алексеевская, Белослудский Погост, Березник, Бобровская, Большая Слудка, Большое Сокольниково, Большое Шипицыно, Васильевская, Вершина, Выставка из Кузнецова, Грибановская, Давыдково, Демидовская, Ереминская, Захаровская, Золотиловская, Ивакинская, Изосимово, Карповская, Красавино, Кузнецово, Малая Слудка, Митинская, Наезжая Пашня, Новинки, Окуловская, Относная, Пифелево, Плакуново, Романиха, Саулинская, Семунинская, Сенькинская, Сидоровская, Среднее Шипицыно, Степановская, Суковесовская, Толша 1-я, Толша 2-я, Федоровская, Фоминская, Цивозерский Погост, Чупровская, Якимовская
Верхнеуфтюгское	село Верхняя Уфтюга	село Верхняя Уфтюга и деревни Агарковская, Алферовская, Андрияново, Анфаловская, Артюшинская, Барановская, Бердиловская, Березонаволок, Бернятино, Больница, Большая Горка, Большая Крапивинская, Большое Петраково, Боровинка, Борок, Ботнево, Васево, Великодворская, Вторая Горка, Высокий Двор, Вяткино, Гольневская, Губинская, Домановская, Ермаковская, Ефимовская, Завасевская, Задвинская, Заозерская, Змигулево, Ивановская, Исаково, Кикиморовская, Кокуй, Константиново, Кривцовская, Кулига, Ляпуново, Мавринская, Маланья, Малая, Малая Крапивинская, Малетино, Малое Петраково, Масленниково, Микшино, Мичкинская, Насоновская, Нижняя, Никольская, Никоново, Новоандреевская, Овинцево, Патинская, Перекоп, Плосская, Погореловская, Подол, Сенькинская, Слободка при Озерке, Терехино, Тимошинская, Топса, Ульяновская, Хаминская, Холмовская, Чакурья, Чаша, Шестаковская, Шичуга, Щелье, Якшаково
Куликовское	поселок Куликово	деревни Андрюшинская, Большая Иховалжа, Куликово, Малая Иховалжа, Омутинская, Поповская и поселки Комарово, Куликово
Пермогорское	деревня Большая	деревни Алтуновская, Андроновская, Большая, Большая Воронцовская, Большая

Муниципальное образование	Административный центр	Входящие территории
		Парфеновская, Большая Сверчевская, Брюшинская, Великое Село, Верхнее Шилово, Вторая Едома, Драчевская, Захаровская, Зеховская, Калиновская, Лисицинская, Малая Воронцовская, Малая Сверчевская, Мартьяновская, Мошкинская, Нестеровская, Никулинская, Новошинская, Окуловская, Пахомовская, Придворные Места, Сафоново, Синцовская, Торховская, Тюшевская, Устиновская, Филинская, Фоминская, Щелкановская, Щелякинская, Якушевская
Телеговское	деревня Ершевская	деревни Бегулинская, Большая Наговицинская, Большие Шаманы, Большой Березник, Васильцово, Власовская, Вотежица, Городищенская, Горчинская, Гришинская, Деревенька, Емельяновская, Ершевская, Заболотье, Завотежица, Загуменье, Заовражье, Заполье, Игнатовская, Ильинская, Кичайкино, Кокуй, Кондратовская, Кузнецово, Курорт Солониха, Лежакино, Лукинская-2, Малая Наговицинская, Марковская, Монастырская Пашня, Мякишева Слободка, Нагорье, Новая Роспашь 1-я, Новая Роспашь 2-я, Осташевский Починок, Подберезничье, Строкинская, Тарасовская, Телеговский Починок, Титовский Починок, Усть-Канза, Чебыкинская Слободка, Школьный Поселок
Черевковское	село Черевково	деревни Аверкиевская, Аксиньинская, Алексеевская, Алферовская, Андреевская, Астафьевская, Байны, Блешково Верхнее, Большая Алешинская, Большая Вахневская, Большая Клецовская, Большая Кузьминская, Большая Шадринская, Большое Мурашкино, Борисовская, Бородинская, Верхнее Мышино, Верхняя Сергиевская, Гавриловская, Григорьевская, Гришинская, Гришки-Кубино, Гурьевская, Давыдовская, Даньковская, Демьяновская, Дмитриевская, Дорожинская, Емельяновская, Емельяновская, Ермолинская 1-я, Ермолинская 2-я, Завал, Заполье, Звягинская, Золотая Гора, Ившинская, Карповская, Козулинская, Красная Веретья, Куртяевская, Кучковская, Леонтьевская, Лукинская, Ляховская, Максимовская, Михалевская, Муравинская, Нагорье, Наумовская, Наумцево, Нижняя Анисимовская, Нижняя Давыдовская, Носыревская, Овсянниковская, Осоргинская, Пахомовская, Пономаревская, Романцево, Савельевская, Савинская, Савинская, Сакулинская, Свистуновская, Семеновская, Ситковская, Степановская, Стрелинская, Суслоновская, Сысоевская, Тарново, Тереховская, Тимошинская, Труфановский Починок, Тюкари, Ульяновская, Филипповская, Филипповская 1-я, Фоминская, Фоминская, Харино, Холмовская, Череменинская, Шалаевская,

Муниципальное образование	Административный центр	Входящие территории
		Шелкудиновская, Якушевская и село Черевково
Ленский район	село Яренск	
<i>Городское поселение</i>		
Урдомское	рабочий поселок Урдома	рабочий поселок Урдома, поселки Вандыш, Витюнино, Железнодорожный, Лупья, Пилес, Тыва, железнодорожные станции Светик, Слободчиково, Тыва, Тыла-Иоль, 1180 км, Шиес и деревни Берег, Бор, Большой Мыс, Верхний Конец, Загарье, Заречье, Ошлапье, Суходол
<i>Сельское поселение</i>		
Козьминское	село Козьино	деревни Базлук, Берег, Бережная, Березник, Большой Гыжег, Бор, Борисовская, Васильевская 1-я, Васильевская 2-я, Вожем, Голяниновская, Голяшево, Дорофеевская, Забелино, Залужье, Захаринская, Звоз, Ивановка, Карповская, Кононовская, Костино, Кулига, Лукинская, Малая Толша, Малая Шонома, Малый Гыжег, Мыс, Некрасовская, Ошмановская, Речка, Самыловская, Серединская, Томиловская, Устог, Фоминская, Цилиба, Шалевская, Шаровицы, Шубинская, Юрчаково, Юрчаково-Пахомовская, Ярант, поселки Гыжег, Песочный и села Козьино, Лена, Урдома
Сафроновское	село Яренск	села Ирта, Тохта, Яренск, деревни Берег, Большой Кряж, Богослово, Борок, Верхний Базлук, Выемково, Гора, ГЭС, Жуково, Заполье, Кересаг, Конец-Озерья, Крюковка, Курейная, Лантыш, Лопатино, Матлуг, Микшина Гора, Новая Деревня, Паладино, Паста, Пристань Яренск, Пустошь, Сафроновка, Шордынь, Юргино и поселки Запань Яреньга, Лыσιμο, Пантый, Савкино, Усть-Очея
Сойгинское	деревня Белопашино	деревни Березовская, Белопашино, Бердышиха, Бызовская, Вандыш, Германовская, Горка, Григорьевская, Губинская, Дегилевская, Емельяновская, Заимка, Конюшевская, Коротовинская, Кочуринская, Кулига, Литвино, Лупья, Мосеева Гора, Нефедовская, Нечаевская, Новоселова Гора, Рябово, Рязановская, Седуновская, Селивановская, Сендуга, Слудка, Средняя Софроновская, Тимасова Гора, Устье, Ушаковская, Фоминская, Харинская, Чакула, Черныханы, Чернышевская, Шеинская, Шипино, Якимовская, поселки Запань Лупья, Литвино, 52 квартала, Сойга и село Слободчиково
Лешуконский район	село Лешуконское	
<i>Сельское поселение</i>		
Вожгорское	село Вожгора	село Вожгора, деревни Ларькино, Лебское, Пустыня, Родома, Шегмас и поселок Зубово
Койнаское	село Койнас	село Койнас и деревни Засулье, Кысса, Усть-Кыма, Усть-Низемье, Чухари, Чучепала
Лешуконское	село Лешуконское	село Лешуконское и деревни Березник,

Доклад «Состояние и охрана окружающей среды Архангельской области за 2018 год»

Муниципальное образование	Административный центр	Входящие территории
		Большая Нисогора, Едома, Карашелье, Малая Нисогора, Мелосполье, Пылема, Русома, Смоленец, Ущелье
Олемское	село Олема	село Олема, деревни Кеба, Резя, Чуласа и поселки Усть-Чуласа, Большая Щелья
Ценогорское	село Ценогора	село Ценогора и деревни Белошелье, Колмогора, Палашелье, Селище
Юромское	село Юрома	село Юрома и деревни Бугава, Заозерье, Заручей, Защелье, Кеслома, Некрасово, Палуга, Тиглява, Усть-Нерманка, Шилява
Мезенский район	город Мезень	
<i>Городское поселение</i>		
Мезенское	город Мезень	город Мезень и деревни Бор, Заакакурье, Заозерье, Лампожня, Семжа
Каменское	рабочий поселок Каменка	рабочий поселок Каменка, поселки Затон, Коршаково, Морозилка, Окуловский и деревни Петровка и Чеца
<i>Сельское поселение</i>		
Быченское	деревня Бычье	деревни Баковская, Бычье, Езевец, Елкино, Калино, Лобан, Мосеево, Сафоново
Долгощельское	село Долгощелье	село Долгощелье, мыс Абрамовский и деревня Нижа
Дорогорское	село Дорогорское	село Дорогорское и деревни Кимжа, Тимошелье
Жердское	село Жердь	село Жердь и деревни Жукова, Петрова, Усть-Няфта, Усть-Пеца
Козьмогородское	деревня Козьмогородское	деревни Березник, Кильца, Козьмогородское, Печище, Погорелец
Койденское	село Койда	село Койда, остров Моржовец, деревня Майда и маяк Вороновский
Ручьевское	село Ручьи	село Ручьи и деревни Инцы, Мегра
Совпольское	деревня Чижгора	деревни Карьеполье, Совполье, Соколово, Чижгора
Соянское	деревня Сояна	деревня Сояна и поселок Кепино
Целегорское	деревня Целегора	деревни Азаполье, Мелогора, Целегора, Черсова
Няндомский район	город Няндама	
<i>Городское поселение</i>		
Няндомское	город Няндама	город Няндама, лесные поселки Великая Речка, Солюга, поселки Лещево, Мирный, Шестиозерский, деревни Андреевская, Бережная, Дом отдыха Озерки, Конда, Кузьминская, Сафонова Гора, Сидорова Гора, Шултус, Яковлевская, железнодорожные станции Бурачиха, Зеленый, Полоха, и железнодорожный разъезд Зарученье
<i>Сельское поселение</i>		
Мошинское	деревня Макаровская	деревни Абатурово, Алексеевская, Анташиха, Большая Орьма, Большое Матзеро, Большой Двор, Большой Двор, Бор, Боровская, Бряшниха, Будринская, Васильевская, Вахрамеиха, Вельская, Верховье, Верхотина, Волковская, Гавриловская, Гавриловская, Гридино, Гришинская, Гора, Горевская, Горка, Горка, Горка Грехнева, Горка Дуплева, Грудиха, Даниловская, Дровневская, Задняя, Заболотье-1, Заболотье-2, Зеленевская, Занаволок, Ивановская, Ивашково, Икса,

Муниципальное образование	Административный центр	Входящие территории
		Ильинский Остров, Казаковская, Кипровская, Климовская, Климушина, Конинская, Корехино, Котовская, Кривцы, Кстово, Кувшиниха, Кулемиха, Курниково, Курья, Лобановская-1, Лобановская-2, Логиновская, Лупачиха, Макаров Двор, Макаровская, Малая Орья, Малое Матъзеро, Мальшинская, Манушкин Остров, Мартевская, Мартыновская, Милехинская, Монастырский Остров, Мостовая, Наволок, Нестеровская, Низ (Воезеро), Низ (Канакша), Низ, Никоновская, Ореховская, Ортевская, Остров, Охтома, Пал, Пархиева, Петариха, Пигинская, Погост, Погост, Подлесная, Поздеиха, Полинская, Поповская, Проково, Пустарево, Ручей, Рябово-Матъзеро, Село, Суегра, Тарасово, Тухачиха, Филипповская, Фофаново, Холопье, Хомкино, Шернинская, Шолга, Юдинская, поселки Заозерный, Новая и лесной поселок Новая Икса
Шалакушское	поселок Шалакуша	поселки Холмолеево, Шалакуша, деревни Андреевская, Григорьевская, Гришинская, Демьяновская, Еремеевская, Ившинская, Калининская, Кондратовская, Кырчема, Лужная, Наумовская, Осковская, Павловская, Савинская, Сибирь, Ступинская, Торновская, Турлаевская, Федосеевская, Федотовская, Федьковская, Яковлевская, железнодорожные станции Лельма, Лепша, Шожма, железнодорожные разъезды Междудворье, Шипаховский и лесные поселки 23-го квартала, Ивакша, Лепша-Новый, Тарза
Онежский район	город Онега	
<i>Городское поселение</i>		
Малошуйское	рабочий поселок Малошуйка	деревни Абрамовская, Кушерека, Унежма, рабочий поселок Малошуйка и железнодорожный разъезд Шунданец
Онежское	город Онега	город Онега
<i>Сельское поселение</i>		
Золотухское	поселок Золотуха	поселки Золотуха, Куша, Унежма и железнодорожная станция Сулозеро
Кодинское	поселок Кодино	поселки Глазаниха, Кодино, Мудьюга, Сухая Вычера и железнодорожные разъезды Косторучей, Рименьга, Тесовка, 315 км
Нименьгское	поселок Нименьга	деревни Ворзогоры, Нименьга, Юдмозеро, поселки Нименьга, Шаста, железнодорожные станции Нименьга, Поньга и разъезд Шастинский
Покровское	поселок Покровское	деревни Кянда, Лямца, Нижмозеро, поселки Верхнеозерский, Маложма, Покровское и села Пурнема, Тамица
Порожское	село Порог	деревни Амосовская, Андозеро, Вонгуда, Грибановская, Каменное, Карамино, Корельское, Макарьино, Медведевская, Наумовская, Павловская, Семеновская, Усть-Кожа, Чижиково, поселки Анда, Ватега, села Порог, железнодорожная станция Вонгуда и железнодорожные разъезды Грибаниха, 243 км

Муниципальное образование	Административный центр	Входящие территории
Чекуевское	деревня Анциферовский Бор	деревни Анциферовская, Анциферовский Бор, Большая Фехтальма, Большое Шарково, Большой Бор, Букоборы, Вазенцы, Великосельская, Верховье, Воймозеро, Грихново, Залесье, Затезье, Канзапельда, Карбатово, Каска, Клещево, Копыловка, Кутованга, Кялованга, Малая Фехтальма, Малое Шарково, Медведево, Мондино, Наволок, Нермуша, Павловский Бор, Пачепельда, Пертема, Пияла, Поле, Посад, Прилуки, Прошково, Пянтино, Сельский Бор, Сырья, Таборы, Усолье, Филява, Хачела, Хаяла, Целягино, Чешьюга, поселки Ковкула, Шомокша и село Чекуево
Пинежский район	село Карпогоры	
<i>Сельское поселение</i>		
Веркольское	деревня Веркола	деревни Веркола, Летопада, Смutowo и поселки Лосево, Новый Путь
Карпогорское	село Карпогоры	деревни Айнова, Ваймуша, Марьяна, Церкова, Шардонемь, Шотова и село Карпогоры
Кеврольское	деревня Кеврола	деревни Едома, Кеврола, Киглохта, Немнюга
Кушкопальское	деревня Кушкопала	деревни Еркино, Кушкопала и поселок Пачиха
Лавельское	поселок Новолавела	деревни Заедовье, Занаволок, Лавела, Репище, Явзора и поселки Новолавела, Ручьи
Междуреченское	поселок Междуреченский	поселки Междуреченский, Привокзальный, Сога, Шангас
Нюхченское	деревня Занюхча	деревни Занюхча, Кучкас, Нюхча
Пинежское	поселок Пинега	деревни Березник, Березник, Валдокурье, Вальтево, Вешкома, Вижево, Воепада, Вонга, Высокая, Заборье, Заозерье, Заозерье, Каргомень, Конецгорье, Крылово, Кулогора, Кулой, Малетино, Матвера, Михеево, Окатово, Пепино, Першково, Петрова, Печгора, Пильегоры, Подрадье, Почезерье, Сояла, Труфанова, Усть-Поча, Холм, Цимола, Чикинская, Чушела, Щелья, Юбра, Юрола и поселки Голубино, Красная Горка, Красный Бор, Кривые Озера, Пинега, Тайга, Холм
Пиринемское	деревня Пиринемь	деревни Веегора, Водогора, Городок, Кочмогора, Кусогора, Пиринемь, Чакола, Чешегора, Шаста, Шеймогоры, Шотогорка и поселок Широкое
Покшеньгское	деревня Кобелево	деревни Большое Кротово, Кобелево, Красное, Лохново, Малое Кротово
Сийское	поселок Сия	поселки Сия, Сылога
Сосновское	поселок Сосновка	поселки Кулосега, Мамониha, Сосновка и деревни Сульца, Шиднема
Сурское	село Сура	деревни Гора, Городецк, Горушка, Засурье, Марково, Оксовица, Осаново, Остров, Пахурово, Пимбера, Прилук, Слуда, Холм, Шуломень, поселок Шуйга и село Сура
Шилегское	поселок Ясный	деревни Березник, Земцово и поселки Русковера, Таежный, Шилега, Ясный
Плесецкий район	рабочий поселок Плесецк	
<i>Городское поселение</i>		
Обозерское	рабочий поселок	рабочий поселок Обозерский, поселки

Муниципальное образование	Административный центр	Входящие территории
	Обозерский	Большая Кяма, Великоозерский, Летнеозерский, Малиновка, Мошное, Первомайский, Сосновка, Уромец, Швакино, деревня Малые Озерки и село Щукозерье
Плесецкое	рабочий поселок Плесецк	рабочий поселок Плесецк и поселок Пукса
Савинское	рабочий поселок Савинский	рабочий поселок Савинский, поселки 88-го квартала, Кривозерко, Река Емца, Санатория Тимме, Шелекса, село Савинское и деревня Шестово
Североонежское	рабочий поселок Североонежск	рабочий поселок Североонежск, деревни Кармозерская, Курлаевская, Максимовская и поселки Икса, Осташкино, Строителей
<i>Сельское поселение</i>		
Емцовское	поселок Емца	поселки Верховский и Емца
Кенозерское	деревня Вершинино	деревни Бухалово, Вершинино, Горбачиха, Горы, Дедова Горка, Емельяновская, Ершово, Захарова, Зехнова, Карпова, Качикова Горка, Косицына, Кузьминка, Майлахта, Минина, Мыза, Нижнее Устье, Першинская, Печихина, Погост, Преснецовская, Рыжково, Ряпусовский Погост, Семеново, Сивцева, Спицына, Строева Горка, Сысова, Тамбич-Лахта, Телицына, Тырышкино, Федосова, Филипповская, Шишкина и поселки Поча, Усть-Поча
Конеvское	село Коневое	деревни Авдотьино, Аверкиевская, Антушевская, Афанасовская, Бабинская, Бабкино, Бережная Дуброва, Боброво, Верещагина, Вознесенская, Волово, Враниковская, Гаврилово, Глуходворская, Гоголево, Горка, Грязово, Иваново, Ивановская, Измайловская, Караник, Карельское, Коковка, Коровино, Корякино, Костино, Красное, Кувакино, Кузнецова, Кузьминская, Курятовская, Мартемьяновская, Масталыга, Муравьево, Надконецкая, Нижняя, Новая Кашникова, Новины, Пашевская, Першлахта, Подкарельское, Пожаровская, Поромское, Потылицинская, Рудниковская, Самково, Самылово, Старая Кашникова, Степановская, Томихино, Труфановская, Часовенская, Шейна, Шелгачево, Шуреньга, поселки Коровино, Мост, Самково и село Коневое
Оковское	поселок Оковский	поселки Булатово, Оксовский, Пустынька, Росляковская Запань, деревни Гора, Казакова, Коршакова, Матвеевская, Наволок, Оксова, Польская, Тарасова, Тетерина, Фалево, Хавдина, Шиловская и село Дениславье
Пуксоозерское	поселок Пуксоозеро	поселки Белое Озеро и Пуксоозеро
Самодедское	поселок Самодед	поселки Авангард, Лиственичный, Ломовое, Малька, Самодед, Холмогорская
Тарасовское	деревня Подволочье	деревни Алексеевская, Бархатиха, Блиниха, Бородина, Великий Двор, Вересник, Верхний Конец, Горка, Гришина, Гусевская, Еремеевская, Заболото, Кашина, Концеvгорье, Королиха, Креково, Курка Гора, Лейнема, Масленникова, Матнема, Мишутиха,

Муниципальное образование	Административный центр	Входящие территории
		Монастырь, Наволок, Низ, Озаргина, Перхина, Пивка, Плесо, Подволочье, Подгорня, Пресничиha, Скрипово, Средьпогост, Степаниха, Тарасиха, Угол, Фудякова, Чубарова, Юрмала, Юра-Гора, Якшина
Ундозерское	поселок Ундозеро	деревни Гороховская, Мезень, Погост, Скарлахта и поселки Ундозеро, Янгоры
Федовское	село Федово	деревни Алферово, Антроповская, Бодухино, Боярская, Бураково, Васильевская, Горка, Грязная, Губино, Закумихинская, Зашондомье, Зиново, Зубово, Иевлево, Ириньино, Корзово, Кортаево, Кузнецово, Ленино, Мануиловская, Михалево, Мозолово, Монастырская, Ожбалово, Погост, Порозово, Прохново, Рублево, Сандрово, Семеново, Тарасово, Харлово, Черноково, поселки Липаково, Лужма, Сеза и села Богданово, Федово
Ярнемское	поселок Улитино	деревни Иг, Ярнема и поселок Улитино
Приморский район	город Архангельск	
<i>Сельское поселение</i>		
Боброво-Лявленское	поселок Боброво	деревни Бабанегово, Бакарица, Большие Карелы, Боброво, Бор, Бутырская, Дедов Полой, Емельяновская, Ершовка, Заручевская, Зачапино, Карандашевская, Конецгорье, Кузьмино, Косково, Лингостров, Мордарово, Новинки, Новое Стражково, Олешник, Погорелка, Псарево, Савинская, Сапушкино, Словенское, Старое Стражково, Степановская, Трепузово, Туманок, Хорьково, Ценовец, Черный Яр, Шейнская, поселки Боброво, Вайново, разъезд Лодемский и остров Ягодник
Заостровское	деревня Анисимово	Большое деревни Большое Анисимово, Большое Бурдуково, Большое Тойнокурье, Борисовская, Боры, Великое, Верхнее Ладино, Глинник, Кипарово, Кырласово, Левковка, Лянецкое, Малая Тойнокурья, Малая Хечемень, Малое Анисимово, Малое Бурдуково, Нижнее Ладино, Нижние Валдушки, Опорно-опытный пункт, Перхачево, Пуново, Рикасово, Средние Валдушки, Усть-Заостровская и поселок Луговой
Катунинское	поселок Катунино	деревни Лахта, Холм и поселки Беломорье, Катунино
Лисестровское	деревня Окулово	деревни Амосово, Большая Корзиха, Бутырки, Верхние Валдушки, Волохница, Заозерье, Заручей, Захарово, Исакогорка, Кривляево, Кукушка, Любовское, Малая Корзиха, Мелехово, Мыза, Негино, Нестерово, Никольское, Новое Лукино, Окулово, Первая Гора, Ригач, Саломат, Семеново, Слободка, Средняя Гора, Тараканово, Фельшинка, Часовенское, Ширша, поселки Васьково, Ширшинский, железнодорожные станции Брусеница, Илес, Тундра и населенный пункт Аэропорт Васьково
Островное	село Вознесенье	деревни Андрианово, Байкалово, Беричево,

Муниципальное образование	Административный центр	Входящие территории
		Большая Федоровская, Борковское, Брательское, Вагино, Вагинский Наволок, Верхнее Рыболово, Волочек, Выселки, Гневашево, Голова, Долгое, Залахотье, Заручей, Захарово, Зворково, Кавкола, Кальчино, Конецдворье, Красное, Курган, Кяроостров, Ластола, Лахта, Мяндино, Наумцево, Нижнее Рыболово, Одино, Одиночка, Онишово, Осинник, Острова, Пески, Питяево, Прилук, Пустой Двор, Пустошь, Свинец, Студименское, Тиноватик, Тойватово, Хвосты, Чекоминка, Чубола, Чубола-Наволок и село Вознесенье
Пертоминское	поселок Пертоминск	деревни Красная Гора, Летний Наволок, Летняя Золотица, Лопшеньга, Луда, Пушлахта, Уна, Яреньга, поселок Пертоминск, маяки Орловский, Чесменский, Унский и остров Жижгин
Приморское	деревня Рикасиха	деревни Бармино, Белое, Лая, Личка, Рикасиха, Чужгоры, Ширириха, поселок Лайский Док, железнодорожная станция Лайская и железнодорожные разъезды 34, 22, 28 км
Соловецкое	поселок Соловецкий	поселки Малая Муксалма, Реболда, Савватьево, Соловецкий
Талажское	поселок Талаги	деревни Архипово, Верхняя Золотица, Верховье, Горка, Ижма, Кадь, Козлы, Кондратьевская, Корелы, Коровкинская, Кушкушара, Куя, Лапоминка, Наволок, Нижняя Золотица, Патракеевка, Повракульская, Погорельская, Подборка, Хаврогоры, Часовенская, поселки Дом инвалидов, Мудьюг, Талаги, маяки Вепревский, Зимнегорский и выселок Това
Уемское	поселок Уемский	поселок Уемский и деревни Дряхлицыно, Куропти, Малые Карелы
Устьянский район	рабочий поселок Октябрьский	
<i>Городское поселение</i>		
Октябрьское	рабочий поселок Октябрьский	деревни Анциферовская, Белоусово, Беляевская, Бываловская, Вахрушевская, Верхняя Поржема, Костылево, Леонтьевская, Лосевская, Михайловская, Мягкославская, Неклюдовская, Павлицево, Петраково, Прокопцевская, Рыжковская, Чадрома, Шастов Починок, рабочий поселок Октябрьский, поселки Костылево, Красный Бор, Сушзавода, Казарма 880 - 881 км, Казарма 884 км
<i>Сельское поселение</i>		
Березницкое	село Березник	деревни Бережная, Вежа, Горылец, Дудино, Едьма, Задорье, Зыково, села Березник, поселок Богдановский и хутор Бор
Бестужевское	село Бестужево	деревни Акичкин Починок, Аксеновская, Андреев Починок, Бережная, Веригинская, Глубокий, Ивашевская, Набережная, Никитинская, Пестово, Соболевская, Туриха, Фомин Починок, Шалимова, Язовицы, поселок Глубокий и село Бестужево
Дмитриевское	деревня Алферовская	деревни Алферовская, Армино,

Муниципальное образование	Административный центр	Входящие территории
		Бородинская, Великая, Кондратовская, Кукуево, Куриловская, Луцево, Маньшинская, Назаровская, Тарасовская, Щеколдинская и поселок Линяки
Илезское	поселок Илеза	деревни Клон, Кочкурга, поселки Илеза, Первомайский, Сулонда, Шурай и станция Шангалы
Киземское	поселок Кизема	поселки Вонжуга, Кизема, Сенгос
Лихачевское	поселок Мирный	деревни Бритвино, Илатово, Лихачево, Михалево и поселки Казово, Мирный, Первомайский
Лойгинское	поселок Лойга	поселки Лойга и Уфтюга
Малодорское	село Малодоры	деревни Большая Вирова, Большой Дор, Верховская, Глазанова, Горочная, Зарузская, Кустовская, Лыловская, Малая Вирова, Малый Дор, Маренинская, Наумовская, Подгорная, Подосенова, Спасская, Черновская, Чуриловская, Шеломечко, Ширшовская, Якушевская и село Малодоры
Орловское	деревня Дубровская	деревни Бережная, Дубровская, Коптяевская, Митинская, Нос-Сады
Плоское	деревня Левоплоская	деревни Исаевская, Карповская, Левогорочная, Левоплоская, Михалевская, Михеевская, Окатовская, Пирятинская, Правогорочная, Правоплоская и поселок Студенец
Ростовско-Минское	деревня Ульяновская	деревни Автономовская, Алекино, Алексеевская, Алешковская, Антипинская, Арефинская, Березник, Бережная, Богачевская, Большая Медвежевская, Васильевская, Веригинская, Выставка, Дубровская, Дудинская, Евсютинская, Ершевская, Заручевская, Захаровская, Захаровская, Заячевская, Заячевицкий Погост, Зубаревская, Исаковская, Исаковская, Климовская, Крыловская, Конятинская, Кузьминская, Ларютинская, Левинская, Лукияновская, Ляпуновская, Максимовская, Малая, Маломедвежевская, Матвеевская, Мозоловская, Моисеевская, Мотоусовская, Нагорская, Обонеговская, Орюковская, Патрушевская, Пашутинская, Переслигинская, Петраково, Погорельская, Подгорная, Пошиваевская, Романовская, Рубчевская, Сарбала, Семушинская, Скочевская, Сокиринская, Становская, Стешевская, Тереховская, Толстиковская, Угольская, Ульяновская, Усачевская, Филинская, Хариловская, Царевская, Шоломовская и выселок Горский
Синицкое	поселок Кидюга	деревни Васьковская, Заречье, Медвежье, Синики, Чернополье и поселок Кидюга
Строевское	село Строевское	деревни Будрино, Большое Пенье, Грунцовская, Исаковская, Кузоверская, Малое Пенье, Наволок, Прилуки, Сабуровская, Щапинская, Щипцово, Ямная, поселок Ульюха и село Строевское
Череновское	деревня Кадыевская	деревни Беклемишевская, Кадыевская, Кезоминская, Пыркино, Череновская, Шаткурга, поселок Квазеньга и хутор Майдан

Муниципальное образование	Административный центр	Входящие территории
Шангалское	село Шангалы	деревни Аверкиевская, Бережная, Заостровье, Ион-Горка, Камкинская, Кононовская, Малиновка, Милославская, Нижнеборская, Плесевская, Починовская, Степанов Прилук, Тарасонаволоцкая, Шеломенская, Юратинская, поселок Советский, село Шангалы и хутор Красный
Холмогорский район	село Холмогоры	
<i>Сельское поселение</i>		
Белогорское	поселок Белогорский	деревни Верхняя Паленьга, Гбач, Горка, Кузомень, Леуново, Остров, Чуга, поселок Белогорский и железнодорожная станция Паленьга
Двинское	поселок Двинской	поселки Двинской и Липовик
Емецкое	село Емецк	деревни Аксеновы, Антониево-Сийский Монастырь, Белая Гора, Беличи, Бельково, Болото, Большая Гора, Большое Село, Бор-Больница, Бросачиха, Бызовы, Великий Двор, Верхнее Заполье, Верхняя, Верхняя Горка, Волость, Волость, Высокое, Гора, Гора, Горка-Рудаковская, Горончарово, Демидовы, Донковы, Ендюга, Ждановы, Заболотье, Заборье, Заборье, Заборье, Задворье, Закода, Залебедка, Заполье, Заполье, Заполье, Заполье, Заполье, Заручевье, Заручей, Зачачье, Золотка, Калажма, Карчево, Кашевариха, Кельи, Клубочиха, Кожгора, Короли, Короткие, Коскошина, Красный Яр, Красный Яр, Кривец, Крюк, Кудосмина, Кузнецово, Кузнечиха, Кулига, Кулига, Кульмино Большое, Кульмино Малое, Кязьмеш, Лохта, Лысица, Макары, Малая Гора, Малое Село, Мурги 1-е, Мыза, Мякурье, Надозеро, Нижнее Заполье, Нижний Конец, Нижняя, Нижняя Горка, Низ, Нифериха, Новая, Новинные, Орлово, Осередок, Осередок, Осередок, Офролиха, Печково, Погост, Погост, Погост, Подгор, Подлесье, Подсосанье, Подсосанье, Понизовье, Прилук, Рехачевы, Рипалово, Россохи, Семеновы, Слободка, Старая Мельница, Сухарево, Такшеево, Таратины, Тегра Верхняя, Тегра Нижняя, Тегра-Осередок, Толокново, Узиково, Усолье, Усть-Емца, Усть-Мехреньга, Фатеевы, Фомины, Хвосты Старые, Часовня, Чашевка, Чупровщина, Чуроз-Гора, Чухча, Шидозеро, Шильцево, Шильцево, поселки Ваймужский, Пешемское, Почтовое и село Емецк
Кехотское	деревня Марковская	деревни Васильевская, Григоровская, Красная Горка, Марковская, Матвеевская, Остров Гривы, Соснино, Чевакино
Койдокурское	деревня Хомяковская	деревни Александровская, Борковская, Бурмачевская, Варнавская, Дублево, Дурасовская 1-я, Дурасовская 2-я, Ельник, Ивойловская, Калитинская, Кондратьевская, Куст-Лындовская, Нефедьево, Новозатопляевская, Одиночка, Оладовская,

Муниципальное образование	Административный центр	Входящие территории
		Петрушевская, Пустошка, Старозатопляевская, Усть-Лындовская, Филимоновская, Хомяковская, Чухарево
Луковецкое	поселок Луковецкий	деревни Амосово, Глухое, Заручей, Кеницы, Кожево, Новина, Поташевская, Сетигоры, Среднепогостская, Тарасово, Тереховское, Шолково, Юра, поселок Луковецкий и железнодорожная станция Кеницы
Матигорское	деревня Харлово	деревни Березы, Большая Товра, Большое Нижнее, Буты, Винная Горка, Власьевское, Вороновское, Голдобиха, Гора, Горка, Горка, Горка, Дальнее, Данилово, Демидово, Заозерье, Заполье, Заполье, Заречка, Заручевье, Земник, Ичково, Канзово, Карьеры Нижние, Копачево, Копытово, Кричевское, Курья Нога, Кутозерская, Кушово, Малое Нижнее, Марилово, Мыза, Наволочек, Надеиха, Надручей, Новинки, Новинки, Одиночка, Орлецы, Погост, Подгорье, Пухтаковка, Пятково, Ступино, Собино, Среднее, Труфаново, Фабрики, Харлово, Хетка, Чащины, Шепицы и поселки Малая Товра, Орлецы, Ступинские карьеры
Ракульское	поселок Брин-Наволоч	деревни Березник, Великий Двор, Верхнее, Верхняя Гора, Горка-Ладковщина, Жилино, Заборье, Заручевье, Кожинская, Крениха, Летняя, Нижняя Гора, Околодок, Осередок, Осередок, Палишино, Погост, Подборье, Речка, Среднеконская, Ульяново, Часовенская и поселки Брин-Наволоч, Зеленый Городок, Казенщина, Палово
Светлозерское	поселок Светлый	поселок Светлый
Усть-Пинежское	поселок Усть-Пинега	поселки Варда, Печки, Рожево, Усть-Пинега и деревня Нижняя Паленьга
Ухтоостровское	деревня Горка-Кузнечевская	деревни Александровская 1-я, Александровская 3-я, Андриановская, Богоявленская Горка, Большая Вашкаранда, Большой Наволоч, Бор, Вождорма, Волково, Гольцово, Горка-Кузнечевская, Елисеевская, Кашино, Кобылинская, Кузьминская, Малая Вашкаранда, Малый Наволоч, Митрофановщина, Нестерово, Рембуево, Романовская, Шеинская и хутор Матера
Хаврогорское	деревня Погост	деревни Басалиха, Березник, Болото, Болото, Бор, Борок, Бутырки, Бухоровщина, Бушковы, Вахново, Верхний Конец, Гора, Горка, Домачево, Дорохово, Ерзовка, Задняя, Законкса, Заозеро, Заозерье, Заполье, Заполье, Заполье, Запольица, Заречье, Заручевье, Зуевщина, Ивановы, Казаковщина, Кареньга, Клишовщина, Кокарево, Конокса, Корзовы, Кручинины, Кузнецовы, Кузнецы, Кулига, Куково, Луташи, Макары, Минеши, Низ, Никитины, Оводовы, Околодок, Ощепково, Первомайская, Перелесок, Плахино, Плесо, Погода, Погост, Погост, Подгор, Пукшеньга, Пустыщи, Рябиха, Сергеевщина, Сивозерщина, Старостины, Сухие, Танашовщина, Тарасица, Терехиха,

Муниципальное образование	Административный центр	Входящие территории
		Терентьево, Устрека, Фелово, Часовня и поселки Пукшеньга, Челмохотская база
Холмогорское	село Холмогоры	деревни Анашкино, Андрияновская, Белая Гора, Большое Залесье, Бор, Боярская, Бушково, Вавчуга, Даниловская, Демидово, Демушино, Жучково, Залыва, Заручевье, Ивлево, Ильино, Кичижно, Косновская, Кочерино, Красное Село, Кузополье, Лубянки, Лыжино, Макарово, Малое Залесье, Марково, Мироново, Митревщина, Неверово, Некрасово, Обухово, Осина Гора, Пекишево, Перхуровская, Побоище, Погост, Подгорье, Подсосны, Почапы, Разлог, Смольниковская, Спасская, Строительская, Сурово, Татаурово, Телепниха, Тихновская, Третьяково, Трехновская, Тряпицыно, Харитоново, Ходчино и села Ломоносово и Холмогоры
Шенкурский район	город Шенкурск	
<i>Городское поселение</i>		
Шенкурское	город Шенкурск	город Шенкурск
<i>Сельское поселение</i>		
Верхоледское	деревня Раковская	деревни Булавинская, Володская, Дывлевская, Ивлевская, Лапухинская, Осиевская, Паскандская, Поташевская, Раковская, Хомутинская и поселок Уколок
Верхопаденьгское	село Ивановское	село Ивановское, деревни Артемьевская, Архангельская, Бельневская, Вяткинская, Горбачевская, Зенкинская, Калиновская, Киселевская, Купуринская, Леваково, Лосевская, Наволок, Остахино, Погорельская, Подсосенная, Поташевская, Степановская, Часовенская, Юрьевская и поселок Керзеньга
Никольское	деревня Шипуновская	деревни Анисимовская, Арефинская, Бараковская, Боровинская, Васильевская, Водопоевская, Выселок Фрушинский, Глубышевская, Гребеневская, Давыдовская, Зуевская, Ивановская, Ивановская, Красковская, Кузнецовская, Кузьминская, Кульковская, Лепшинская, Медведевская, Никольский Погост, Пакшинская, Петровская, Прилукская, Родионовская, Романовская, Рыбогорская, Семеновская, Степановская, Тюхневская, Уксора, Федотовская, Фоминская, Чащинская, Шипуновская, Шульгинская, Шульгинская, Шульгинский Выселок, Якуровская, Якуровская и село Спасское
Ровдинское	село Ровдино	села Демидовское, Ровдино, Ушаковское, деревни Акулонаволоцкая, Аксеновская, Андреевская, Бараковская, Барановская, Болкачевская, Боровская, Волковская, Высокая Гора, Голенищенская, Дурневская, Ереминская, Желтиковская, Жильцовская, Забейновская, Запаковская, Захаровская, Затуйская, Исаевская, Кабановская, Камешник, Клементьевская, Кокочинская, Константиновская, Копеецкая, Кревцовская, Леоновская, Макаровская, Митинская, Михайловская, Никольская, Никольская,

Муниципальное образование	Административный центр	Входящие территории
		Новиковская, Носовская, Палыгинская, Пахомовская, Порожская, Рудинская, Сараевская, Серебеница, Синцовская, Степачевская, Стуковская, Трубинская, Тушевская, Тырлинская, Федоровская, Филипповская, Фоминская, Чекмаревская, Щебневская, Югрютинская и поселок Плесо
Сюмское	деревня Куликовская	деревни Ермолинская, Куликовская, Леховская, Нижнелукинская, Павловская, Пентюгинская и поселок Клемушино
Усть-Паденьгское	деревня Усть-Паденьга	деревни Алешковская, Березник, Васильевская, Васильевская, Голыгинская, Горская, Деминская, Жилинская, Климовская, Кривоноговская, Леоновская, Лодыгинская, Максимовская, Михайловская, Недниковская, Овсянниковская, Осиновская, Павловская, Подгорная, Рохмачевская, Таруфтинская, Тронинская, Усть-Паденьга, Федунинская, Шиловская и поселок Шелашский
Федорогорское	деревня Никифоровская	деревни Артюгинская, Аршутинская, Бобыкинская, Ванихинская, Васильевская, Власьевская, Дмитриевская, Жернаковская, Заберезовская, Кирилловская, Климово-Заборье, Копалинская, Кроминская, Левачево-Ельцево, Логиновская, Монастырская, Нагорная, Нестеровская, Никифоровская, Носовская, Нюнежская, Покровская, Рогачевская, Сергеевская, Смотраковская, Сметанино, Филиппово-Кичинская, Шахановка, Юрьевская и поселки Россохи и Стрелка
Шеговарское	село Шеговары	село Шеговары, деревни Абакумовская, Абрамовская, Андриановская, Антипинская, Антроповская, Беркиевская, Букреевская, Бурашевская, Водокужская, Гришинская, Данковская, Журавлевская, Захаровская, Зеленинская, Игнашевская, Князевская, Кобылинская, Колобовская 1, Корбала, Коромысловская, Красковская, Красная Горка, Кроповская, Кувакинская, Кузелевская, Леушинская, Леушинская, Литвиновская, Лихопуровская, Логиновская, Макушевская, Мальчугинская, Марковская, Медлеша, Михеевская, Наум-Болото, Нижнезолотилово, Никифоровская, Одинцовская, Павликовская, Павловская, Пенигеевская, Песенец, Пищагинская, Пушка, Самотворовская, Селезневская, Сенчуковская, Степинская, Степычевская, Стеховская, Фадеевская, Федьковская, Чаплинская, Черепаха, Чушевская, Яковлевская и поселки Красная Горка и Нерезьма

**Численность населения Архангельской области
на 1 января 2019 года**

	Все население, человек	в том числе:	
		городское	сельское
Архангельская область	1 100 290	863 960	236 330
<i>муниципальные образования Архангельской области:</i>			
городские округа:			
Город Архангельск	355 476	348 343	7 133
Город Коряжма	36 224	36 224	-
Котлас	74 274	74 208	66
Мирный	32 028	32 028	-
Новая Земля	3 201	2 617	584
Город Новодвинск	38 082	38 082	-
Северодвинск	183 284	182 291	993
муниципальные районы:			
Вельский	48 668	27 382	21 286
Верхнетоемский	12 787	-	12 787
Вилегодский	9 350	-	9 350
Виноградовский	13 667	5 273	8 394
Каргопольский	16 853	10 037	6 816
Коношский	21 087	10 739	10 348
Котласский	18 894	8 349	10 545
Красноборский	11 609	-	11 609
Ленский	10 976	4 161	6 815
Лешуконский	6 227	-	6 227
Мезенский	8 482	5 195	3 287
Няндомский	25 440	19 416	6 024
Онежский	29 590	21 181	8 409
Пинежский	21 471	-	21 471
Плесецкий	39 347	24 690	14 657
Приморский	25 100	-	25 100
Устьянский	26 100	9 057	17 043
Холмогорский	19 704	-	19 704
Шенкурский	12 369	4 687	7 682