



2022

ДОКЛАД

Состояние и охрана
окружающей среды
Архангельской
области

МИНИСТЕРСТВО ПРИРОДНЫХ РЕСУРСОВ И
ЛЕСОПРОМЫШЛЕННОГО КОМПЛЕКСА АРХАНГЕЛЬСКОЙ
ОБЛАСТИ

ГОСУДАРСТВЕННОЕ БЮДЖЕТНОЕ УЧРЕЖДЕНИЕ
АРХАНГЕЛЬСКОЙ ОБЛАСТИ
«ЦЕНТР ПРИРОДОПОЛЬЗОВАНИЯ И ОХРАНЫ ОКРУЖАЮЩЕЙ
СРЕДЫ»

ДОКЛАД

СОСТОЯНИЕ И ОХРАНА ОКРУЖАЮЩЕЙ СРЕДЫ
АРХАНГЕЛЬСКОЙ ОБЛАСТИ
за 2022 год



Государственное бюджетное учреждение
Архангельской области

**ЦЕНТР ПРИРОДОПОЛЬЗОВАНИЯ
И ОХРАНЫ ОКРУЖАЮЩЕЙ СРЕДЫ**

АРХАНГЕЛЬСК

2023 г.

1 ХАРАКТЕРИСТИКА АРХАНГЕЛЬСКОЙ ОБЛАСТИ

1.1 Географическое положение и природно-климатические условия

Архангельская область расположена на севере европейской части России, занимает территорию 589,913 тыс. км² и граничит с Республикой Коми, Республикой Карелией, Кировской и Вологодской областями. В ее состав входит Ненецкий автономный округ, являющийся самостоятельным субъектом Российской Федерации. К территории области относятся архипелаги Земля Франца-Иосифа, Новая Земля и острова – Вайгач, Колгуев, Соловецкие. Административный центр области – город Архангельск.

Климат формируется в условиях малого количества солнечной радиации зимой под влиянием северных морей и интенсивного западного переноса, обеспечивающего вынос влажных морских масс воздуха с Атлантического океана, а также под влиянием местных физико-географических особенностей территории. Территория области омывается водами Белого, Баренцева и Карского арктических морей и находится в зоне избыточного увлажнения. Белое море, в пределах территории области, включает Двинскую, Онежскую и Мезенскую губы с бассейнами основных водных артерий – рек Северная Двина, Онега и Мезень.

Из-за огромной протяженности область расположена в трех климатических поясах – арктическом, субарктическом и умеренном. Архангельская область находится в зоне активной циклонической деятельности и частой смены воздушных масс, различных по месту своего формирования, температуре и влажности.

Для Архангельской области характерна густая речная сеть. Все реки, кроме реки Илексы, относятся к бассейну Северного Ледовитого океана. Крупнейшие реки – Северная Двина и ее притоки: Вычегда, Пинега и Вага; Онега, Мезень. Основной источник питания рек – талые снеговые воды. Главная доля стока приходится на период весеннего половодья. Самые низкие величины стока наблюдаются зимой.

На территории области находится множество озёр, особенно в бассейне р. Онеги. Наиболее крупные озёра – Лача, Кенозеро и Кожозеро.

Зимой для всей территории области характерен устойчивый снежный покров. Снежный покров на севере и востоке области залегает в течение 180-200 дней, на юге и западе – 170-180 дней.

По данным ФГБУ «Северное УГМС», за 2022 год на территории Архангельской области средняя годовая температура воздуха составила +1,5...+3,7 °С (на 0,3-1,7 °С выше нормы). В течение года осадки по территории распределялись неравномерно. Их годовое количество достигло 401-772 мм (69-113 % нормы).

2022 год характеризовался следующими особенностями:

- зима – исключительно теплая, с частыми осадками, снежным покровом в пределах и больше нормы, со слабым промерзанием почвы;
- весна – близкая к обычной, с последними заморозками в июне;
- лето – теплое, с чередованием жарких и прохладных, сухих и дождливых периодов;
- осень – теплая и продолжительная;
- предзимье – холодное и малоснежное, с оттепелью в конце декабря.

Годовой ход средней месячной температуры воздуха и месячного количества осадков в г. Архангельске в 2020-2022 гг. представлен на рис. 1.1-1 и рис. 1.1-2 соответственно.

Зима (январь, февраль) выдалась теплой, с частыми осадками и оттепелями во второй и третьей декадах февраля, с высотой снежного покрова, превышающей норму на 8-37 см, и слабым промерзанием почвы.

Средняя месячная температура воздуха в январе составила -9...-12 °С, что на 1-3 °С выше нормы, и только в Ленском районе и Вилегодском округе была в пределах обычных значений – -13...-14 °С.

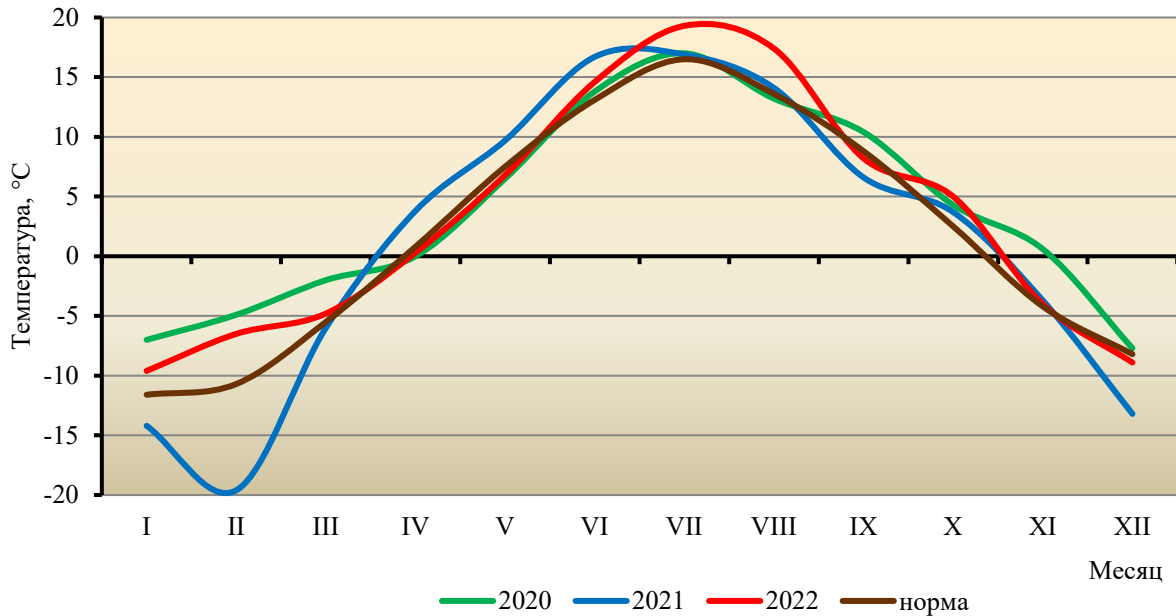


Рисунок 1.1-1 Годовой ход средней месячной температуры воздуха в г. Архангельске

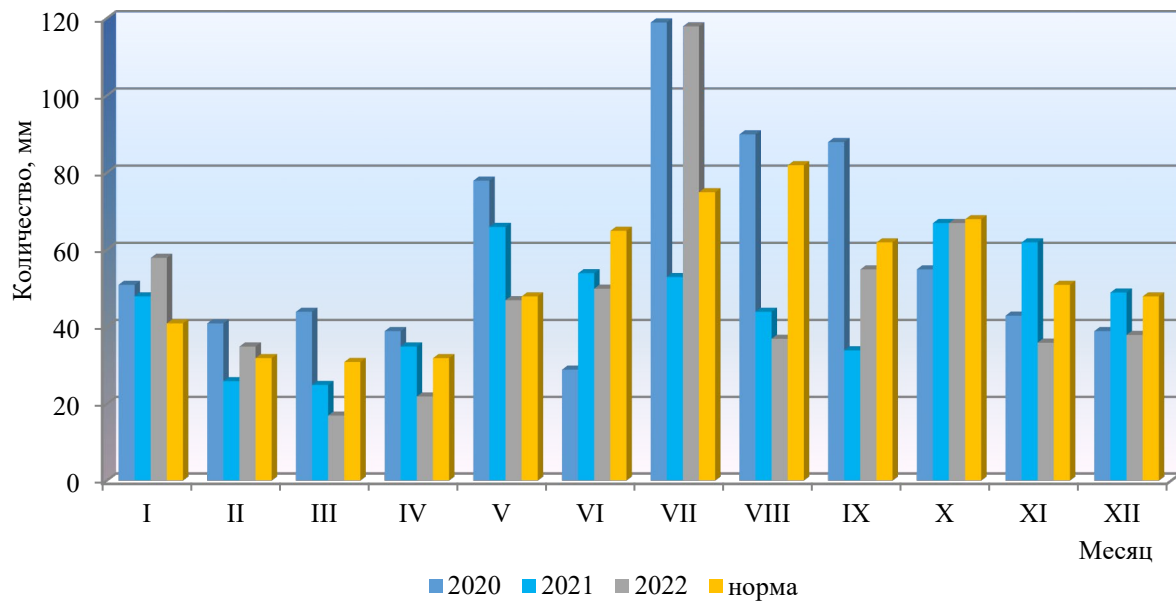


Рисунок 1.1-2 Годовой ход месячного количества осадков в г. Архангельске

Сумма осадков составила 31-43 мм (около нормы). В северных районах – 46-66 мм (120-152 % нормы), в Вилегодском округе отмечался недостаток осадков – 27 мм.

Опасных явлений погоды не отмечалось.

Февраль оказался исключительно теплым, со средней месячной температурой воздуха -4...-7 °С, что на 4-8 °С выше нормы. Количество осадков за месяц было в пределах климатической нормы (24-40 мм), местами в северо-восточной половине области – больше нормы (41-48 мм).

Опасных явлений не наблюдалось.

Весна (март, апрель, май) отличалась контрастной погодой с чередованием холодных и теплых периодов, с неравномерным распределением осадков по территории.

По температуре воздуха март был чрезвычайно контрастным. В первой декаде резко похолодало и установился зимний режим погоды, в третьей декаде произошёл вынос мощного тепла, при котором в дневные часы воздух прогревался до +5...+11 °С.

В результате средняя месячная температура воздуха составила -4...-8 °С, что на большей части территории Архангельской области в пределах средних многолетних значений, а для Койнаса и Суры на 1-2 °С ниже нормы.

На протяжении месяца осадков было мало, но в третьей декаде в большинстве районов и округов их количество превысило норму. Несмотря на это, сумма осадков за месяц (9-29 мм) не достигла нормы.

20-24 марта наблюдался временный переход средней суточной температуры воздуха через 0 °С в сторону положительных значений.

5-9 марта наблюдалось опасное метеорологическое явление – аномально-холодная погода (средняя суточная температура воздуха была ниже климатической нормы на 7-18 °С, минимальная температура опускалась до -26...-33 °С, местами – -34...-39 °С).

Установлены новые температурные рекорды:

- 18.03.2022 обновлены максимумы дня в г. Архангельске – +8,9 °С (в 2017 – +5,2 °С);
- 20.03.2022 в г. Архангельске перекрыта наибольшая из средних температур – +3,9 °С (в 1992 – +3,8 °С).

В апреле средняя месячная температура воздуха варьировалась -1...+2 °С, что около и ниже нормы на 1-2 °С.

Количество осадков распределялась неравномерно и составила 10-30 мм (около и ниже нормы). В Мезени и Карпогорах – 34 и 44 мм соответственно (126 % нормы).

Переход среднесуточной температуры воздуха через 0 °С в сторону положительных значений произошел в конце первой декады апреля, что в пределах многолетних сроков, местами на 3-6 дней позднее, в северных районах раньше обычного на 4-7 дней. Разрушение снежного покрова отмечено во второй декаде, что на 1-7 дней раньше многолетних сроков.

Опасных явлений погоды не отмечалось.

Май характеризовался контрастной погодой, вторжениями холода, образованием временного снежного покрова высотой 1-14 см в начале третьей декады.

Средняя месячная температура воздуха составила +5...+8 °С (около и на 1-3 °С ниже нормы). Количество осадков распределилась неравномерно и в основном составила 39-52 мм (около нормы). В ряде северных районов, с. Конево и г. Шенкурске – 17-39 мм (38-78 % нормы), в отдельных южных районах и с. Турчасово – 57-115 мм (133-230 % нормы).

Опасных явлений погоды не отмечалось.

Лето (июнь, июль, август) было теплым, с небольшим количеством осадков в июне и августе, с частыми ливнями в июле.

В июне средняя месячная температура воздуха достигала +13...+16 °С, что около и выше климатической нормы на 1-2 °С.

Наибольшее количество осадков наблюдалось в первой декаде, когда в г. Онеге и с. Турчасово выпала месячная норма. В третьей декаде преобладал большой дефицит влаги на всей территории области.

Сумма осадков за месяц составила 14-68 мм (20-108 % нормы), в Онежском районе – 98-120 мм (153-194 % нормы).

На протяжении месяца на бóльшей части Архангельской области устанавливалась высокая пожароопасность в лесах.

В июле средняя месячная температура составляла +18...+20 °С, превысив норму на 1-4 °С.

В первую декаду в большинстве районов области наблюдался большой дефицит осадков до полного их отсутствия в Емецке и Верхней Тойме; во вторую – ливневые дожди прошли повсеместно (в Суре, Шенкурске, Каргополе, Вельске, Шангалах, Красноборске и Верхней Тойме их количество превысило месячную норму); в третьей – осадки распределились неравномерно.

В результате месячная сумма осадков составила 77-145 мм (116-220 % нормы), в нескольких юго-восточных районах – 28-71 мм (39-91 % нормы).

В отдельные периоды месяца устанавливалась высокая пожароопасность в лесах.

Август выдался исключительно теплым. Средняя месячная температура составила +16...+19 °С (на 3-5 °С выше климатической нормы).

Дождей было очень мало, до полного отсутствия в ряде районов во второй декаде. Сумма осадков составила 10-58 мм (13-78 % нормы).

Из опасных явлений наблюдалась аномально жаркая погода в большинстве районов – 16-25 августа с отклонением средней суточной температуры воздуха от климатической нормы на 7-11 °С в сторону тепла.

На протяжении всего месяца в Архангельской области сохранялась высокая пожароопасность в лесах.

Осень (сентябрь, октябрь, ноябрь) была умеренно теплой и продолжительной.

Сентябрь оказался контрастным: периоды похолоданий сменялись потеплением.

Средняя месячная температура соответствовала +7...+9 °С, что на 1-2 °С ниже климатической нормы.

Сумма осадков составила 48-68 мм (около нормы). В ряде районов в юго-западной половине области выпало 76-125 мм (123-188 % нормы).

Октябрь был очень теплым, средняя месячная температура составила +4...+6 °С, что на 2-3 °С выше средних многолетних значений. Дожди наблюдались в основном в первой и третьей декадах, их суммарное количество составило 46-72 мм (в пределах климатической нормы), в некоторых западных районах наблюдался недостаток осадков (31-45 мм).

Опасных погодных явлений не отмечалось.

В ноябре средняя месячная температура воздуха была -4...-7 °С, что на 1-2 °С ниже климатической нормы, на севере и северо-востоке области около и на 1-2 °С выше нормы. Осадки в течение месяца распределились неравномерно, их сумма составила 22-64 мм, что в основном меньше средних многолетних значений, местами в юго-западных районах – около нормы.

Опасных явлений погоды не отмечалось.

Переход среднесуточной температуры через 0 °С в сторону отрицательных значений в северных районах Архангельской области произошел 1-4 ноября, что на 1-2 недели позднее многолетних сроков, на остальной территории – 15-17 ноября (позднее нормы на 11-22 дня).

Устойчивый снежный покров в северо-восточных районах Архангельской области установился в начале первой декады ноября, на остальной территории – 15-17 ноября, что позднее многолетних сроков на одну неделю.

Ледообразование на реках Архангельской области началось в период 15-19 ноября, что позже обычного на две недели.

Из опасных явлений наблюдалось:

- 26-29 ноября на М-2 Холмогоры отмечалось опасное метеорологическое явление «сильное гололедно-изморозевое отложение». Максимальное значение изморози составило 52 мм.

Декабрь был холодным, малоснежным, с оттепелью в конце месяца. Средняя месячная температура составила -8...-12 °С, что около и ниже средних многолетних значений на 1 °С.

Осадки распределялись неравномерно: если в первую декаду повсеместно наблюдался дефицит, то в третью в большинстве районов выпало больше нормы. В результате сумма осадков составила 25-59 мм (около климатической нормы).

В течение всего зимнего периода 2021/22 года среднемесячные уровни воды на реках соответствовали среднемноголетним значениям (превышение отмечалось в нижнем течении рек Пинега и Мезень на 55-70 см, а также по гидрологическому посту (далее – г/п) р. Вычегда - д. Федяково; уровень воды ниже нормы на 60 см по г/п р. Вычегда - г. Сольвычегодск). Запасы воды в снеге были около и выше обычных значений (рис. 1.1-3).

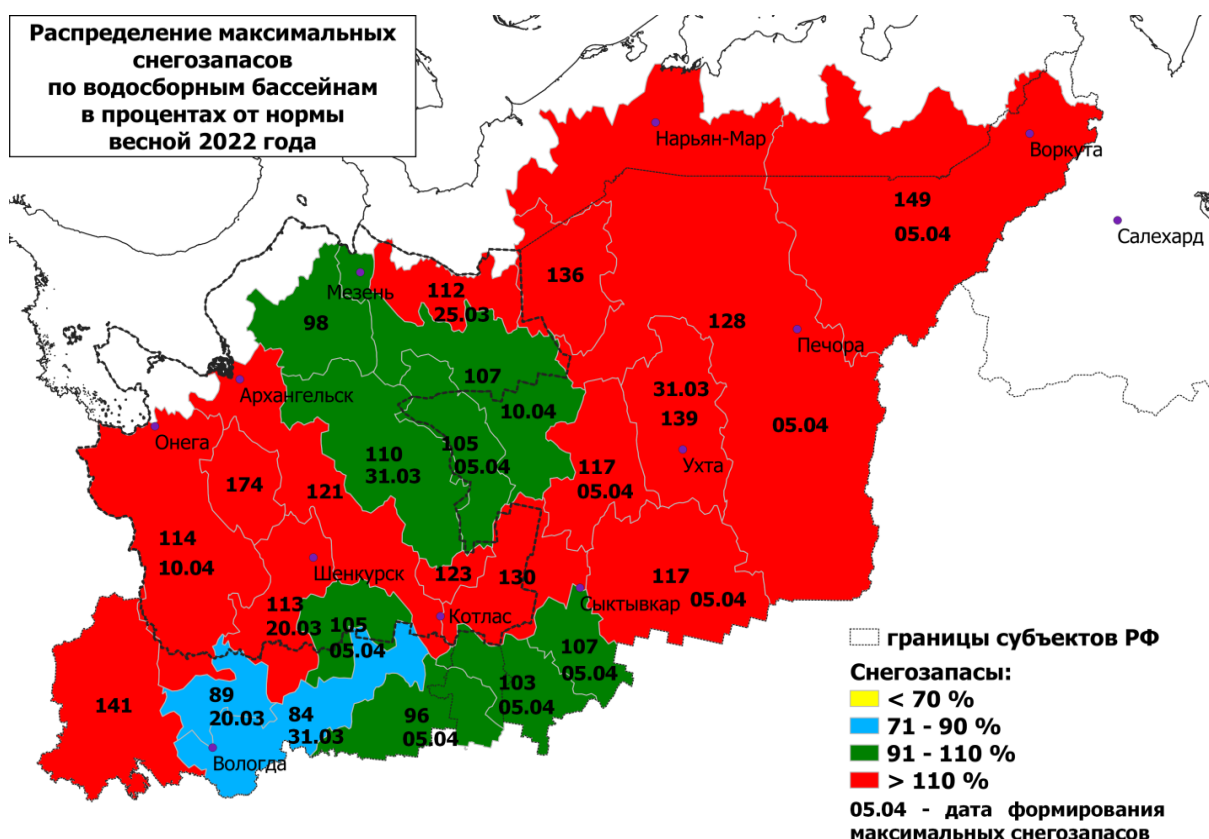


Рисунок 1.1-3 Максимальные запасы воды в снеге на реках Севера Европейской территории России по отношению к норме

Вскрытие рек в Архангельской области началось во второй половине апреля:

- 17-21 апреля – на реке Ваге, что от 2 до 6 дней опережало обычные сроки. Ледоходные уровни воды были ниже обычных значений до 120 см. В результате перебора в снеготаянии весной 2022 года на реке Ваге отмечалось двухпиковое половодье (в верхнем течении трехпиковое за счет выпадения осадков в виде дождя). Максимумы были зафиксированы на первом пике в период 28 апреля – 1 мая, что раньше обычных сроков на 5 дней. Максимальные уровни сформировались на отметках ниже среднемноголетних значений на 65-140 см.

- 23-28 апреля – на реке Онеге на участке с. Турчасово - с. Порог, что раньше среднемноголетних значений на 4-5 дней. В результате перебора в снеготаянии на реке Онеге наблюдалось двухпиковое половодье. Максимальные уровни отмечались на втором пике, на отметках ниже обычных значений на 20-95 см.

- с 24 апреля по 3 мая – на реке Пинеге, что от 3 до 6 дней раньше обычных сроков. Максимальные уровни на чистой воде отмечались в бассейне в период с 10 по 15 мая. При формировании максимальных уровней среднесуточная температура воздуха составляла 9-12 °С, в дневные часы температура воздуха поднималась до 20,3 °С. В период 13-16 мая в бассейне р. Пинеги были зафиксированы дожди до 15 мм. Такое сочетание факторов привело к резкому снеготаянию и быстрому интенсивному росту уровней воды в верхнем течении р. Пинеги и ее притоков. Максимальные уровни воды на р. Пинеге были на отметках в пределах обычных значений. На р. Охтоме по г/п Ламбас уровень воды 10 мая в 16:00 по московскому времени достиг и превысил отметку неблагоприятного явления (390 см) на 1 см.

На Северной Двине в период с 29 апреля по 5 мая происходило формирование первого пика максимальных уровней на чистой воде. Формирование второго пика происходило в период 9-16 мая за счет подъема уровней воды с трех бассейнов рек: Вычегды, Ваги и Пинеги. Суммарный подъем уровней воды составил 25-70 см.

В результате дополнительного подъема уровней воды на спаде весеннего половодья на р. Сухоне в период 14-18 мая, вызванного выпадением осадков и формированием максимальных уровней воды в нижнем течении реки Вычегды, с 16 мая в верхнем течении реки Северной Двины возобновился рост уровней воды, волна от р. Сухоны распространилась до с. Нижняя Тойма. Амплитуда подъема уровней воды на участке г/п Демьяново - г/п Нижняя Тойма составила 2-32 см. Максимальные уровни воды на участке г. Котлас - с. Усть-Пинега отмечались в период 15-21 мая на отметках ниже обычных значений на 83-194 см.

На р. Мезени формирование максимальных уровней воды происходило в период 17-19 мая, что от 3 до 4 дней позже обычных сроков. Формирование максимумов происходило на отметках в пределах среднемноголетних значений.

Весной 2022 года опасных явлений не наблюдалось. Отмечалось два неблагоприятных явления: на р. Охтоме по г/п Ламбас; на р. Вычегде по г/п Межог (для Архангельской области).

Минимальные уровни воды в июне наблюдались в третьей декаде. Среднемесячные уровни воды на реках Онега, Вага и Северная Двина отмечались в пределах обычных значений и выше до 90 см; на реках Пинега, Мезень и Вычегда в пределах среднемноголетних значений и ниже до 40 см.

1-6 июля на Северной Двине за счет прохождения дождевого паводка на реке Вычегде наблюдался незначительный рост уровня воды, волна распространилась по Северной Двине до г/п Звоз. Подъем на участке реки г/п Котлас - г/п Звоз составил 3-12 см.

Выпадение обильных дождей в конце второй декады июля вызвало прохождение дождевого паводка в третьей декаде, амплитуда составила: на Онеге – 40-70 см, на Сухоне и Ваге – 50-90 см, на Устье – 130-180 см, на Северной Двине – 20-60 см, при среднемноголетней амплитуде июля 65-90 см.

Среднемесячные уровни воды в июле на реках Онега, Вага и на Малая Северная Двина отмечались в пределах обычных значений; в среднем и нижнем течении реки Северной Двины, на реках Мезень, Пинега и Вычегда – ниже среднемноголетних на 30-70 см.

Среднемесячные уровни воды в августе на реках Онега, Вага, Северная Двина, Сухона, Вычегда и Пинега отмечались в пределах обычных значений и ниже на 30-110 см.

Минимальные уровни воды на реках в августе наблюдались в третьей декаде и были ниже средних многолетних минимумов на 10-80 см.

В сентябре на большинстве рек сохранялась летняя межень.

Среднемесячные уровни воды в сентябре были ниже среднемноголетних значений: на реках Онега и Вага – 30-40 см, на реке Пинега – 40-60 см, на реке Мезени – 40-80 см, на реках Северная Двина и Вычегда – 30-100 см.

Минимальные уровни воды на реках в сентябре наблюдались преимущественно в первой декаде, на реках Сухона и Северная Двина по г/п Демьяново – во второй декаде и были ниже средних многолетних минимумов на 10-100 см.

Среднемесячные уровни воды в октябре на реках были ниже обычных на 30-100 см (исключение – река Вага, где среднемесячные уровни отмечались в пределах нормы).

Минимальные уровни воды в октябре на реках Северная Двина, Онега, Пинега, Мезень и Вага (на участке г/п Пасьва - г/п Усть-Сюма) наблюдались в начале месяца. На реках Онега и Вага (на участке г/п Шелота - г/п Филяевская) минимумы отмечались в третьей декаде октября. По своим минимальным значениям на реках Онега и Вага уровни были в пределах обычных значений. На реках Северная Двина и Вычегда минимумы были зафиксированы ниже средних многолетних значений на 30-100 см; на реках Пинега и Мезень ниже на 30-60 см.

Переход среднесуточной температуры воздуха в сторону отрицательных значений в восточной части Архангельской области произошел 2 ноября. Ледообразование на Мезени и Пинега было зафиксировано с 3 ноября. В результате потепления с 8 ноября на реке Мезени отмечалось уменьшение интенсивности ледообразования; на реке Пинега произошло полное очищение ото льда.

В центральных и западных частях Архангельской областей переход среднесуточной температуры воздуха в сторону отрицательных значений произошел 14-15 ноября.

Формирование ледостава на реках Мезень и Пинега началось с 16 ноября; на реках Вага, Онега и Северная Двина – с 21 ноября.

Формирование максимальных уровней воды на реках Архангельской области происходило в период с конца второй декады ноября до середины декабря.

В 2020 году начало установления ледостава на реках Архангельской области произошло на 15-35 дней позже обычных сроков. Формирование максимальных уровней воды при ледоставе на реках происходило во второй половине декабря (исключение отмечалось на реке Ваге по г/п Филяевская – 4 декабря). Максимальные уровни воды наблюдались в пределах среднемноголетних значений (за исключением г/п Усть-Пинега, где уровни были ниже обычных значений на 60 см).

В 2021 году установление ледостава на реках Мезень и Пинега началось с 20 ноября, на реках Северная Двина и Вага – 24-26 ноября, на Сухоне – с начала первой декады декабря, что позже обычных сроков на 5-17 дней. Формирование максимальных уровней воды при установлении ледостава на реках происходило с середины ноября до середины третьей декады декабря на отметках в пределах среднемноголетних значений (превышение отмечалось по г/п Тотьма, Демьяново и Усть-Кожва на 50-75 см).

Водность рек в 2020 году повсеместно характеризовалась повышенными значениями.

Водность рек за 2021 год была на отдельных реках близка к норме, на основной части речных постов модульный коэффициент годового стока был ниже нормы.

На территории Архангельской области в 2022 году водность рек была на отдельных реках близка к норме, на основной части речных постов модульный коэффициент годового стока был ниже нормы и изменялся от 0,84 на р. Пинега у с. Кулогоры до 1,09 на р. Ваге у д. Филяевской.

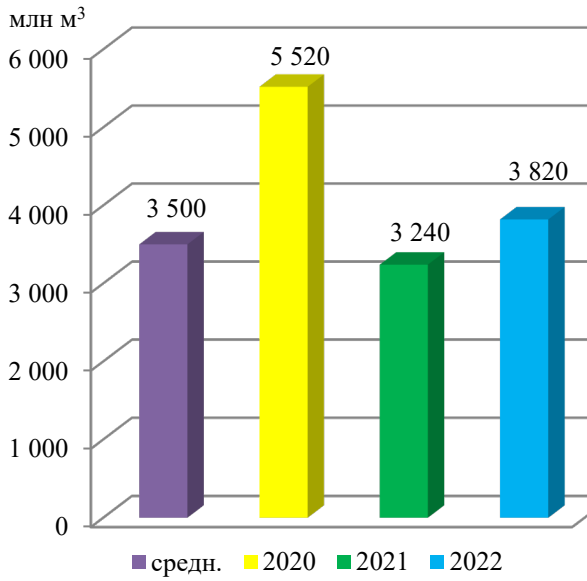


Рисунок 1.1-4 Объём стока по посту р. Вага – д. Филяевская

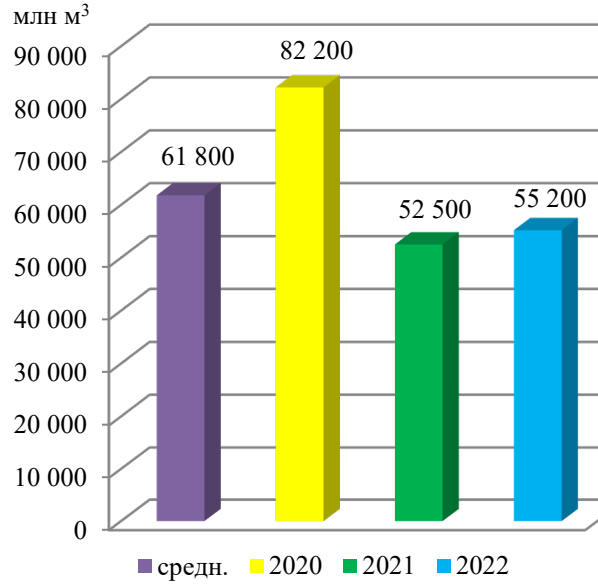


Рисунок 1.1-5 Объём стока по посту р. Северная Двина – д. Абрамково

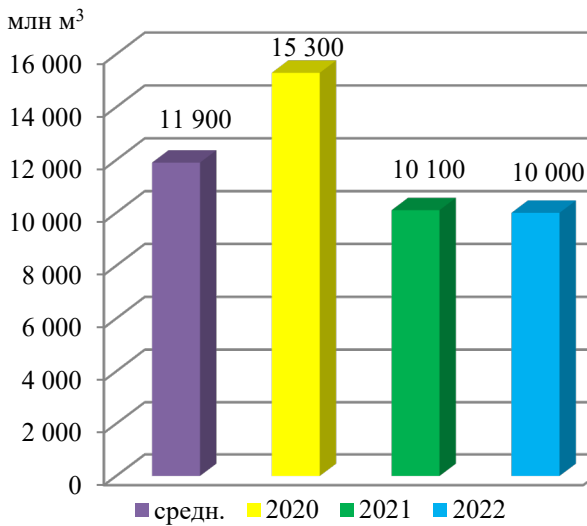


Рисунок 1.1-6 Объём стока по посту р. Пинега – д. Кулогоры

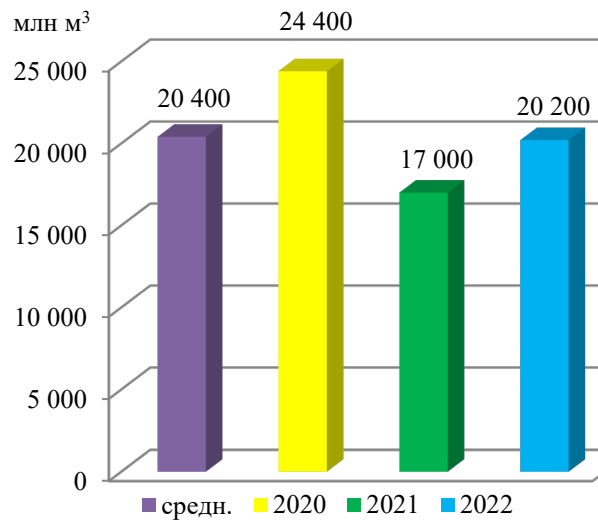


Рисунок 1.1-7 Объём стока по посту р. Мезень – д. Малонисогорская

1.2 Социально-экономическая характеристика

Численность населения

Показатели численности городского и сельского населения городских и муниципальных округов, муниципальных районов, городских и сельских поселений Архангельской области представлены в табл. 1.2-1.

В табл. 1.2-2 представлены сведения о муниципальной структуре Архангельской области.

Статус и границы муниципальных образований в Архангельской области определены законом Архангельской области от 23.09.2004 № 258-внеоч.-ОЗ «О статусе и границах территорий муниципальных образований в Архангельской области» и указаны в табл. 1.2-3 (в редакции закона от 23.09.2022).

Таблица 1.2-1

Численность населения Архангельской области на 01.01.2023

	Все население, чел.	в том числе:	
		городское	сельское
Архангельская область (без Ненецкого автономного округа (далее – НАО))	964 304	750 612	213 692
<i>муниципальные образования Архангельской области:</i>			
городские округа:			
Город Архангельск	303 357	298 617	4 740
Город Коряжма	34 002	34 002	-
Котлас	67 023	66 939	84
Мирный	27 174	27 174	-
Новая Земля	2 360	2 060	300
Город Новодвинск	32 826	32 826	-
Северодвинск	156 731	156 056	675
муниципальные округа:			
Верхнетоемский	11 299	-	11 299
Вилегодский	8 759	-	8 759
Виноградовский	12 647	-	12 647
Каргопольский	14 796	8 737	6 059
Котласский	17 228	8 526	8 702
Лешуконский	5 231	-	5 231
Мезенский	7 248	2 832	4 416
Няндомский	22 889	18 146	4 743
Плесецкий	33 589	22 423	11 166
Устьянский	23 609	9 008	14 601
Холмогорский	18 445	-	18 445
Шенкурский	10 681	4 524	6 157
муниципальные районы:			
Вельский	45 261	26 102	19 159
Коношский	18 209	10 317	7 892
Красноборский	10 234	-	10 234
Ленский	9 879	3 932	5 947
Онежский	24 068	18 391	5 677
Пинежский	17 966	-	17 966
Приморский	28 793	-	28 793

Таблица 1.2-2

Муниципальные образования Архангельской области на 01.01.2023

	Муниципальные образования – всего	в том числе по типам				
		городские округа	муниципальные округа	муниципальные районы	в них	
					городские поселения	сельские поселения
Архангельская область	98	7	12	7	6	66
<i>муниципальные образования Архангельской области:</i>						
городские округа:						
Город Архангельск	1	1	-	-	-	-
Город Коряжма	1	1	-	-	-	-
Котлас	1	1	-	-	-	-
Мирный	1	1	-	-	-	-
Новая Земля	1	1	-	-	-	-
Город Новодвинск	1	1	-	-	-	-
Северодвинск	1	1	-	-	-	-
муниципальные округа:						
Вилегодский	1	-	1	-	-	-
Верхнетоемский	1	-	1	-	-	-
Виноградовский	1	-	1	-	-	-
Каргопольский	1	-	1	-	-	-
Котласский	1	-	1	-	-	-
Лешуконский	1	-	1	-	-	-
Мезенский	1	-	1	-	-	-
Няндомский	1	-	1	-	-	-
Плесецкий	1	-	1	-	-	-
Устьянский	1	-	1	-	-	-
Холмогорский	1	-	1	-	-	-
Шенкурский	1	-	1	-	-	-
муниципальные районы:						
Вельский	22	-	-	1	2	19
Коношский	9	-	-	1	1	7
Красноборский	8	-	-	1	-	7
Ленский	5	-	-	1	1	3
Онежский	9	-	-	1	2	6
Пинежский	15	-	-	1	-	14
Приморский	11	-	-	1	-	10

Таблица 1.2-3

Статус и границы территорий муниципальных образований на 01.01.2023

Муниципальное образование	Административный центр	Входящие территории
Городские округа		
Город Архангельск	город Архангельск	город Архангельск и поселки Боры, Лесная речка, Новый Турдеевск, Турдеевск, Талажский авиагородок
Город Коряжма	город Коряжма	город Коряжма
Котлас	город Котлас	город Котлас, рабочий поселок Вычегодский и деревни Свининская, Слуда

Муниципальное образование	Административный центр	Входящие территории
Мирный	город Мирный	город Мирный
Новая Земля	рабочий поселок Белушья Губа	рабочий поселок Белушья Губа и поселок Рогачево
Город Новодвинск	город Новодвинск	город Новодвинск, деревня Павлово
Северодвинск	город Северодвинск	город Северодвинск, поселки Белое Озеро, Зеленый Бор, Палозеро, Сопка, село Ненокса и деревни Таборы, Волость, Лахта, Солза, Сюзьма и железнодорожная станция Рикасиха
Муниципальные округа		
Вилегодский округ	село Ильинско-Подомское	деревни Аксеновская, Акуловская, Андреевская, Аферьевская, Барановская, Безацкая, Березник, Борисовец, Борок, Бурцево, Бурыгинская, Быково, Васюнино, Володино, Володино, Воронинская, Воронцово, Вохта, Выползово, Выставка Пятовская, Выставка Соловьихи, Галахтионовская, Гашево, Глубоковская, Гляевская, Голеневская, Горбачиха, Горка, Горка, Городок, Гришинская, Даниловская, Демино, Демиха, Денисовская, Докукинская, Дресвянка, Дьяконово, Елезово, Ерзовка, Ершиха, Жуковская, Заболото, Залесье, Замятино, Заозерье, Зыкова Гора, Ивановская, Ивашевская, Игнатовская, Игольница, Инаевская, Исаковская, Карино, Кибринская, Климовская, Клочихинская, Клубоковская, Клубоковская Выставка, Кожуховская, Колодино, Колтас, Конгур, Костиха, Кочнева Гора, Кочнеговская, Кошкино, Красавино, Крючиха, Кулига, Лисья Гора, Лобанова Гора, Лубягино, Лукинская, Лыковская, Маркова Гора, Масловская, Матвеевская, Маурино, Микляевская, Мокрая Горка, Мухонская, Мышкино, Наволок, Наволок, Насадкинская, Нестеровская, Нетесовская, Никитинская, Новораспаханная, Новоселка, Ногтева Гора, Нылога, Осиновец, Островская, Пенкино, Перевоз, Пестово, Петухово, Пирогово, Подборье, Подомо, Подчаевская, Поздяевская, Пологи, Полубреховская, Поршенский Починок, Пригодино, Прислон, Прислон, Прокопьевская, Пузырево, Путятино, Пысье, Ристухинская, Роженец, Рохновская, Рябовская, Рязань, Савичи, Самино, Саранчиха, Сафроновская, Семеновская, Сидоровская, Слободка, Слудка, Соинский Починок, Соколова Гора, Соловьиха, Сорowo, Спиридоновская, Спирковская, Стародыбина Гора, Стафоровская, Степаньково, Столбовская, Стрункино, Сысоевская, Таборы, Теринская, Тимиха, Торопово, Тырпасовская, Филимоново, Фоминская, Фоминская, Чаброво, Чесноковская, Шаманиха, Шиловский Починок, Шихи, Щербинская, Язинец, Якино, Якушино, Ярыгинская, поселки квартала 69, Паломыш, Сорowo, Фоминский, Широкий Прилук, села Вилегодск, Ильинско-Подомское, Казаково, Никольск, Павловск, Пречиста, Селяна, Слобода, Шалимово, железнодорожные станции Виледь, Кивер, Чокур и железнодорожные развязки 1141 км, 1147 км, 1153 км

Муниципальное образование	Административный центр	Входящие территории
Верхнетоемский округ	село Верхняя Тойма	<p>деревни Аввакумовская, Аверин Починок, Автомоновская, Акуловская, Алексеевская, Алексеевская, Алексеевская, Андреевская, Андреевская, Аникиевская, Анисимовская, Анфимовская, Анциферовская, Анциферовская, Анциферовская, Анциферовская, Бабиново, Бабинская, Барановская, Белоусовская, Болтинская, Большая Панфиловская, Бор, Бор, Борисовская, Борисовская, Борисовская 2-я, Борисовская 3-я, Боровина, Борок, Бубновская, Бурцевская, Бутырская, Вадюга, Варзеньга, Варламовская, Васильевская, Васино, Васюковская, Васютинская, Вахтинская, Великая, Великопольская, Верхняя Воронка, Верхоиковская, Виноградова, Власовская, Власовская, Власьевская, Волонковская, Вольново, Георгиевская, Георгиевская, Глинный Мыс, Гоголевская, Голеневская, Головинская, Голубинская, Гольцевская, Гончаровская, Горка, Горка, Григорьевская, Гридинская, Гридинская, Гридкино, Губинская, Даниловская, Демьяново, Дмитриевская, Драчевская, Дроздовская, Дудыревская, Дунаево Село, Евдокимовская, Евлампиевская, Ежевская, Ермолинская, Ермолинская, Еськино, Ефимово, Жаравинская, Железовская, Жихаревская, Заборье, Загорье, Зайцево, Заозерье, Запольки, Зашидровская, Ивано-Осиевская, Игнатовская, Игумновская, Исаковская, Исаковская, Исаковская, Истопная, Каласнемо, Калиновская, Каменный Нос, Карушевы, Керас, Кодима, Козоватовская, Козулинская, Комаровская, Кондратовская, Кондратовская, Копытовская, Корниловская, Красногорская, Кудрина Гора, Кузьминская, Кулига, Кульпинская, Курицынская, Лазаревская, Ламлево, Лаповская, Ларионовская, Лобановская, Лопатинская, Лохома, Луговатинская, Лукинская, Лухановская, Люлинская, Малетинская, Мальцевская, Мартачевская, Мартемьяновская, Мартюковская, Машканово, Мила, Митронинская, Михайловская, Михалевская, Михеевская, Модестовская, Моисеевская 1-я, Моисеевская 2-я, Мокеевская, Мончевская, Мутокорье, Набережная, Наволоцкая, Нестеровская, Нестеровская, Нестюковская, Нижний Ручей, Нижняя, Никитинская, Никитинская, Николаевская, Николаевское Село, Никулинская, Нионовская, Новгородская, Новодворская, Окатовская, Окулова, Окуловская, Ореховская, Осиевская, Останская, Осташево, Павловская, Павшинская, Паленьга, Пахомово, Першинская, Першинская, Петропавловская, Пигасово, Пога, Подольская, Прилук, Прилуковская, Прилуцкая, Прошинская, Пурьшевская, Пучужская, Романов Остров, Рудаковская, Ручей, Савкино, Сарчема, Селивановская, Село, Семеновская, Семеновская, Семеновская, Семеновская 1-я,</p>

Муниципальное образование	Административный центр	Входящие территории
		Семеновская 2-я, Серавинская, Сергеевская, Скрипчинская, Слуда, Согра, Соезерская Пустынь, Сорокоумовская, Старковская, Староаксеновская, Степановская, Степановская, Степановская, Сумароковская, Суровцев Наволок, Тереховская, Терешевская, Тимоховская, Тинева, Тишинская, Тоймушка, Томаша, Троицкая, Тропинская, Трофимовская, Трубинская, Тужиково, Тюринская, Узлиха, Унжица, Усть-Выйская, Усть-Ерогодская, Усть-Манева, Усть-Паленьга, Учиновская, Ущаж, Фатьяновская, Фатьяновская, Федоровская, Федотовская, Федьков Починок, Феофановская, Фоминская, Фоминская, Фроловская, Харитоновская, Хорнема, Чаплинская, Часовенская, Чеда, Червленая Слудка, Черновраговская, Черный Ручей, Чертоголовская, Чудиново, Шаповская, Шидровская, Шипицыно, Шишинская, Шоромская, Шу ровская, Юркинская, Язинец, Якушевская, Ярунинская, поселки Абрамково, Авнюгский, Бараниха, Белореченский, Двинской, Закодимский, Заруба, Зеленник, Каменное, Кода, Кодимский, Коллективный, Красная, Ламбас, Лахома, Осяткино, Палова, Перевал, Поперечка, Приозерный, Речной, Северный, Сойга, Сосновый, Сплавной, Усть-Ерга, Ухменьга и села Верхняя Тойма, Вознесенское
Виноградовский округ	поселок Березник	деревни Алексеевская, Антоновская, Артюшинская, Березничек, Верхнее Чажестрово, Верхняя Ваеньга, Верхняя Кица, Власьевская, Высокуша, Гольцово, Гора, Горка, Горлышевская, Городок, Гридинская, Гусево, Жерлыгинская, Заборье, Задориха, Зауйтовская, Игнатьевская, Кальи, Клыкковская, Коверниковская, Конецгорье, Коноваловская, Корбала, Кулига, Кургомень, Ламповская, Леушинская, Масловская, Михайловская, Молепровод, Монастырек, Моржегоры, Моршихинская, Наволок, Надозерье, Нижнее Чажестрово, Нижняя Ваеньга, Нижняя Топса, Никитинская, Нионовская, Осиново, Островецкая, Паница, Плесо, Прилук, Пустынская, Пянда, Репаново, Родионовская, Ростовское, Рязановская, Савинская, Сафроновская, Селивановская, Сельцо, Сергеевская, Сидоровская, Скобели, Слобода, Степановская, Терентьевская, Тимофеевская, Топса, Тройничевская, Тугаринская, Уйта, Усть-Вага, Усть-Морж, Фалюки, Филипповская, Хохновская, Чамово, Шастки, Шидрово, Шиленьга, Шужега, Яковлевская, поселки Березник, Важский, Воронцы, Карговино, Квахтыга, Нижняя Кица, Новый, Нягоды, Пыстрома, Пянда, Рочегда, Рязаново, Сельменьга, Сплавной, Усть-Ваеньга, Хетово, Шидрово, Шошельцы
Каргопольский округ	город Каргополь	город Каргополь, деревни Абакумово, Агафоновская, Акуловская, Алексинская,

Муниципальное образование	Административный центр	Входящие территории
		<p>Ананьинская, Андреевская, Андроновская, Антоновская, Ануковская, Анфаловская, Анфимова, Астафьево, Афаносовская, Барановская, Барановская, Белая, Большая Кондратовская, Большая Середка, Большой Халуй, Бор, Бронево, Брониковская, Брычнь, Быково, Быковская, Василево, Васильево, Васильевская, Васьковская, Ватамановская, Волосовская, Волошка, Воробьевская, Воротниковская, Гавриловская, Гарь, Горка, Горка, Григорьево, Грихневская, Гужово, Давыдово, Давыдово, Давыдовская, Данилово, Демидовская, Дергуново, Дуброво, Дудкинская, Думино, Евдокимовская, Елизарово, Еремеевская, Еремино, Ерзауловская, Ершиха, Ескинская, Ефремово, Железниковская, Жеребчевская, Жуковская, Загорье, Зажиго, Залесье, Заляжье, Запарино, Заполье, Заполье, Зобово, Зыково, Ивкино, Ившинская, Игнашевская, Илскинская, Ильино, Исаково, Ишуково, Казаково, Казариновская, Кайсаровская, Калитинка, Капово, Кекинская, Киняково, Кипрово, Кириллово, Киселевская, Климовская, Ковежское, Кожевникова, Кольцово, Кононово, Кононовская, Красково, Красниковская, Кречетово, Кривошеиха, Кроминская, Кропачева, Кувшинова, Кузино, Кузнецово, Кузьмина, Кучепалда, Лавровская, Лавровская, Лазаревская, Лапинская, Лаптево, Ларионово, Лашутино, Леонтьево, Лисицинская, Лобановская, Лодыгино, Ломакино, Лохово, Лукино, Лукино, Макаровская, Малая Кондратовская, Мальшинское, Манойловская, Марковская, Мартаково, Матвеева, Машкинская Горка, Машкинское Подгорье, Медведево, Меньшаковская, Митрофаново, Михайловская, Михалево, Михалевская, Мишковская, Моисеево, Мокеевская, Морщихинская, Морщихинская, Мостовая, Мурховская, Мыза, Мячевская, Низ, Низ, Никифорово, Никифоровская, Никулинская, Никулинская, Нифантовская, Новое Село, Ожегово, Озерко, Олеховская, Олешевская, Опихановская, Ореховская, Орлово, Осташевская, Осташевская, Осютино, Патровская, Песок, Петровская, Петуховская, Площадная, Погорелка, Погост, Погост, Погост, Погост Наволочный, Поздышевская, Полупоповка, Полутинская, Пономарево, Поршневатская, Потаниха, Преслениха, Прилучная, Прокопьево, Прокошинская, Пузыревская, Романово, Ручьевская, Рябово, Савино, Савинская, Савинская, Савинская, Сазоново, Самсоново, Сварозеро, Селище, Село, Семеновская, Сергеево, Сивчевская, Сигаевская, Сидоровская, Скорюково, Сорокинская, Спирово, Спицинская, Стегневская, Столетовская, Стрелковская, Стукаловская, Тарасовская, Терехово, Тереховская,</p>

Муниципальное образование	Административный центр	Входящие территории
		Тимошинская, Тоболкино, Тороповская, Трофимовская, Турово, Усачевская, Фатьяново, Фелеловская, Филипповская, Философская, Фоминская, Харлушино, Хвалинская, Чагловская, Чагово, Черепашевская, Черницыно, Чертовицы Нижние, Чирьево, Шелоховская, Шириха, Шишкино, Шуйгино, Шулепово, Шульгинская, Шушерино, Щепиново, Юлинское, Юркино, поселки Зеленый Бор, Пригородный, Совза, Солза
Котласский округ	город Котлас	город Сольвычегодск, деревни Абрамиха, Абросовская, Алексино, Андреевская, Андрияново, Аносово, Артемиха, Артюковская, Башарово, Белавинская, Белые, Берег, Берег, Береговая Горка, Бердяиха, Березник, Березник, Бехтериха, Большая Маминская, Большое Михалево, Большое Рычково, Большой Уртомаж, Борисовская, Борки, Боровинка, Борок, Бугино, Бурмасово, Бутова Кулига, Ваганы, Ванево, Варавино, Варнавино, Васильевская, Вахонино, Вершина, Вишняково, Водокачка-Местечко, Вондокурье, Воробино, Воильцево, Воросцово, Выползово, Выставка, Выставка, Выставка, Гагарки, Голышкино, Гора, Горбуниха, Горки, Городище, Григорово, Грихнево, Гришановская, Гусиха, Гусево, Данилово, Дворище, Деминская, Дмитриево, Дубровец, Дурничино, Егово, Езюкино, Емельяниха, Ерофеево, Ескино, Ефремовская, Забелинская, Забелинская, Заберезник, Заберезье, Заболотье, Заболотье, Зажегино, Залупья, Замелкишна, Заовражье, Заосечная, Заостровье, Запань Нижняя Лупья, Зарубенка, Затон, Заухтомье, Захарино, Захарино, Зыкова Гора, Ивановская, Ивановская, Ивовец, Икса Мельница, Кальтино, Каменка, Канза Новая, Канза Старая, Кепушково, Кириллово, Княжа, Княжево, Княжица, Княщина, Козловка 1-я, Козловка 2-я, Козьино, Кононово, Константиновская, Копосово, Коряжемка, Костянка, Котельниково, Коченьга, Кочинок, Красавино, Красная Гора, Красная Заря, Круглый Наволок, Кудрино, Кузнецово, Кузнецово, Кузнецово, Кузнечиха, Кузьминка, Кузьминская, Куимиха, Кулига, Кунчаевская, Курцево, Кушево, Лайково, Леонтьевская, Липово, Лыщево, Макарово, Макарово, Малая Маминская, Малое Михалево, Малое Рычково, Малый Уртомаж, Медведка, Медведки, Межник, Метлино, Милино, Миневская, Минина Полянка, Михалево, Михалиха, Михеевская, Мишковская Новая, Мишковская Старая, Мокеиха, Мокрая Горка, Молодиловская, Мысок, Наволок, Наледино, Нарадцево, Насадниково, Наумовская, Нечаиха, Новиково, Новинки, Новинки, Новое Село, Ногинская, Нырма, Ньюба, Овечкино, Окуловка, Олюшино, Олюшино, Осокорская, Осолово, Павловское, Первомайская, Первомайская, Першаковская, Песчаница, Песчанка,

Муниципальное образование	Административный центр	Входящие территории
		Петровская, Петровские, Петровские Отставные, Петровские Средние, Петряиха, Печерино, Пица Большая, Пица Малая, Плесо, Плешкино, Погорелка Большая, Погорелка Малая, Подосокорье, Пожарище, Поздышево, Покрово, Посегово, Посна, Починок, Починок Новый, Починок Сидоров, Пошуповская, Прела, Прилук, Прислон, Прислон Большой, Прошутино, Пряновская, Пускино, Пустошь, Пыляево, Равдуга, Рагозиха, Рассека, Рековское, Речная, Рогозинская, Рысья, Савино, Сазониха, Сакушево, Сведомково, Секиринская, Семиндяиха, Слободинская, Словенское, Слуда Муравинская, Смольниковская, Согра, Соколово-Большое, Соколя Горка, Сосновская, Степанидово, Степаниха, Степановская, Степановская Большая, Стража, Стрекалово, Студениха, Сухой Бор Большой, Сухой Бор Малый, Трегубовская, Труфаново, Туйково, Тулубьево, Туровец, Тючкино, Улыбино, Усадьба ПМК, Усово, Усть-Курья, Уткино, Фаустово, Федотовская, Федяково, Фильки-Щелкуново, Фроловская, Фуфаевская, Хаминово, Хариковская, Харитоново, Хохлово, Циренниково, Черепиха, Чернецкая, Чесноково, Чупаново, Чуркино, Шамаиха, Швецово, Шешурово, Шиврино, Шилово, Шишкино, Шобья, Шопорово, Ядриха, Язинецкая Гора, Яковлево, Яндовище, рабочие поселки Приводино, Шипицыно, поселки Ерга, Забелье, Задовая, Канифольный, Копосово, Круглица, Лесной 14-го км, Мотьма, Нечаиха, Первомайский, Реваж, Савватия, Слободской, Тулубьево, Удимский, Харитоново, Черемушский, железнодорожная станция Ватса, станции Березовый, Новая Гарь, село Ямское, железнодорожный разъезд Блок-пост 425 км, разъезд Русло
Лешуконский округ	село Лешуконское	села Вожгора, Койнас, Лешуконское, Олема, Ценогора, Юрома, деревни Белошелье, Березник, Большая Нисогора, Бугава, Едома, Заозерье, Заручей, Засулье, Защелье, Карашелье, Кеба, Кеслома, Колмогора, Кысса, Ларькино, Лебское, Малая Нисогора, Мелосполье, Некрасово, Палашелье, Палуга, Пустыня, Пылема, Резя, Родома, Русома, Селище, Смоленец, Тиглява, Усть-Кыма, Усть-Нерманка, Усть-Низемье, Ущелье, Чуласа, Чухари, Чучепала, Шегмас, Шилява, поселки Большая Щелья, Зубово, Усть-Чуласа
Мезенский округ	город Мезень	город Мезень, поселки Затон, Каменка, Кепино, Коршаково, Морозилка, Окуловский, деревни Азаполье, Баковская, Березник, Бор, Бычье, Езевец, Елкино, Жукова, Заакаурье, Заозерье, Инцы, Калино, Карьеполье, Кильца, Кимжа, Козьмогородское, Лампожня, Лобан, Майда, Мегра, Мелогора, Мосеево, Нижа, Петрова, Петровка, Печище, Погорелец, Сафоново, Семжа, Совполье, Соколово, Сояна, Тимошетье, Усть-Няфта, Усть-Пеза, Целегора, Черсова,

Муниципальное образование	Административный центр	Входящие территории
		Чеца, Чижгора, села Долгощелье, Дорогорское, Жердь, Койда, Ручьи, остров Моржовец, мыс Абрамовский и маяк Вороновский
Няндомский округ	город Няндама	город Няндама, деревни Абатурово, Алексеевская, Андреевская, Андреевская, Анташиха, Бережная, Большая Орьма, Большое Матъзеро, Большой Двор, Большой Двор, Бор, Боровская, Бряшниха, Будринская, Васильевская, Вахрамеиха, Вельская, Верховье, Верхотина, Волковская, Гавриловская, Гавриловская, Григорьевская, Гридино, Гришинская, Гришинская, Гора, Горевская, Горка, Горка, Горка Грехнева, Горка Дуплева, Грудиха, Даниловская, Демьяновская, Дом отдыха Озерки, Дровневская, Еремеевская, Заболотье-1, Заболотье-2, Задняя, Занаволок, Зеленевская, Ивановская, Ивашково, Ившинская, Икса, Ильинский Остров, Казаковская, Калининская, Кипровская, Климовская, Климушина, Конда, Кондратовская, Конинская, Корехино, Котовская, Кривцы, Кстово, Кувшиниха, Кузьминская, Кулемиха, Курниково, Курья, Кырчема, Лобановская-1, Лобановская-2, Логиновская, Лужная, Лупачиха, Макаров Двор, Макаровская, Малая Орьма, Малое Матъзеро, Мальшинская, Манушкин Остров, Мартевская, Мартыновская, Милехинская, Монастырский Остров, Мостовая, Наволок, Наумовская, Нестеровская, Низ, Низ (Воезеро), Низ (Канакша), Никоновская, Осковская, Ореховская, Ортевская, Остров, Охтома, Павловская, Пал, Пархиева, Петариха, Пигинская, Погост, Погост, Подлесная, Поздеиха, Полинская, Поповская, Проково, Пустарево, Ручей, Рябово-Матъзеро, Савинская, Сафонова Гора, Село, Сибирь, Сидорова Гора, Ступинская, Суегра, Тарасово, Торновская, Турлаевская, Тухачиха, Федосеевская, Федотовская, Федьковская, Филипповская, Фофаново, Холопье, Хомкино, Шернинская, Шолга, Шултус, Юдинская, Яковлевская, Яковлевская, лесные поселки 23-го квартала, Великая Речка, Ивакша, Лепша-Новый, Новая Икса, Солюга, Тарза, поселки Заозерный, Лещево, Мирный, Новая, Холмолеево, Шалакуша, Шестиозерский, железнодорожные станции Бурачиха, Зеленый, Лельма, Лепша, Полоха, Шожма, железнодорожные разъезды Зарученье, Междудворье, Шипаховский
Плесецкий округ	рабочий поселок Плесецк	деревни Авдотьино, Аверкиевская, Алексеевская, Алферово, Антроповская, Ангушевская, Афанасовская, Бабинская, Бабкино, Бархатиха, Бережная Дуброва, Блиниха, Боброво, Бодухино, Бородина, Боярская, Бураково, Бухалово, Васильевская, Великий Двор, Вересник, Верещагина, Верхний Конец, Вершинино, Вознесенская, Волово, Враниковская, Гаврилово, Глуходворская, Гоголево, Гора, Горбачиха, Горка, Горка, Горка,

Муниципальное образование	Административный центр	Входящие территории
		<p>Гороховская, Горы, Гришина, Грязная, Грязово, Дедова Горка, Губино, Гусевская, Емельяновская, Еремеевская, Ершово, Заболото, Закумихинская, Захарова, Зашондомье, Зехнова, Зиново, Зубово, Иваново, Ивановская, Иг, Иевлево, Измайловская, Ириньино, Казакова, Караник, Карельское, Кармозерская, Карпова, Качикова Горка, Кашина, Коковка, Конецгорье, Корзово, Коровино, Королиха, Коротаево, Коршакова, Корякино, Косицына, Костино, Красное, Креково, Кувакино, Кузнецова, Кузнецово, Кузьминка, Кузьминская, Курка Гора, Курлаевская, Курятовская, Лейнема, Ленино, Майлахта, Максимовская, Малые Озерки, Мануиловская, Мартемьяновская, Масленникова, Масталыга, Матвеевская, Матнема, Мезень, Минина, Михалево, Мишутиха, Мозолово, Монастырская, Монастырь, Муравьево, Мыза, Наволок, Наволок, Надконецкая, Нижнее Устье, Нижняя, Низ, Новая Кашникова, Новины, Ожбалово, Озаргина, Оксова, Пашевская, Перхина, Першинская, Першлахта, Печихина, Пивка, Плесо, Подволочье, Подгорня, Подкарельское, Погост, Погост, Погост, Пожаровская, Польская, Порозово, Поромское, Потылицинская, Преснецовская, Преснихова, Прохново, Рублево, Рудниковская, Рыжково, Ряпусовский Погост, Самково, Самылово, Сандрово, Семеново, Семеново, Сивцева, Скарлахта, Скрипово, Спицына, Средьпогост, Старая Кашникова, Степаниха, Степановская, Строева Горка, Сысова, Тамбич-Лахта, Тарасиха, Тарасова, Тарасово, Телицына, Тетерина, Томихино, Труфановская, Тырышкино, Угол, Фалево, Федосова, Филипповская, Фудякова, Хавдина, Харлово, Часовенская, Черноково, Чубарова, Шейна, Шелгачево, Шестово, Шиловская, Шишкина, Шуреньга, Юра-Гора, Юрмала, Якшина, Ярнема, рабочие поселки Обозерский, Плесецк, Савинский, Североонежск, поселки 88-го квартала, Авангард, Белое Озеро, Большая Кяма, Булатово, Великоозерский, Верховский, Емца, Икса, Коровино, Кривозерко, Летнеозерский, Липаково, Лиственичный, Ломовое, Лужма, Малиновка, Малька, Мост, Мошное, Оксовский, Осташкино, Первомайский, Поча, Пукса, Пуксоозеро, Пустынька, Река Емца, Росляковская Запань, Самково, Самодел, Санатория Тимме, Сеза, Сосновка, Строитель, Улитино, Ундозеро, Уромец, Усть-Поча, Холмогорская, Швакино, Шелекса, Янгоры, села Богданово, Дениславье, Коневе, Савинское, Федово, Щукозерье</p>
Устьянский округ	рабочий поселок Октябрьский	<p>деревни Аверкиевская, Автономовская, Акичкин Починок, Аксеновская, Алекино, Алексеевская, Алешковская, Алферовская, Андреев Починок, Антипинская, Анциферовская, Арефинская, Армино,</p>

Муниципальное образование	Административный центр	Входящие территории
		<p>Беклемишевская, Белоусово, Беляевская, Бережная, Бережная, Бережная, Бережная, Бережная, Березник, Богачевская, Большая Вирова, Большая Медвежевская, Большое Пенье, Большой Дор, Бородинская, Бритвино, Будрино, Бываловская, Васильевская, Васьковская, Вахрушевская, Вежа, Великая, Веригинская, Веригинская, Верхняя Поржема, Верховская, Выставка, Глазанова, Глубокий, Горочная, Горылец, Грунцовская, Дубровская, Дубровская, Дудино, Дудинская, Евсютинская, Едьма, Ершевская, Задорье, Заостровье, Заречье, Зарузская, Заручевская, Захаровская, Захаровская, Заячевская, Заячерицкий Погост, Зубаревская, Зыково, Ивашевская, Илатово, Ион-Горка, Исаевская, Исаковская, Исаковская, Исаковская, Кадьевская, Камкинская, Карповская, Кезоминская, Климовская, Клон, Кондратовская, Кононовская, Конятинская, Коптяевская, Костылево, Кочкурга, Крыловская, Кузуверская, Кузьминская, Кукуево, Куриловская, Кустовская, Ларютинская, Левинская, Левогорочная, Левоплоская, Леонтьевская, Лихачево, Лосевская, Лукияновская, Луццево, Львовская, Ляпуновская, Максимовская, Малая, Малая Вирова, Малиновка, Малое Пенье, Маломедвежевская, Малый Дор, Маньшинская, Маренинская, Матвеевская, Медвежье, Милославская, Митинская, Михайловская, Михалево, Михалевская, Михеевская, Мозоловская, Моисеевская, Мотоусовская, Мягкославская, Набережная, Наволок, Нагорская, Назаровская, Наумовская, Неклюдовская, Нижнеборская, Никитинская, Нос-Сады, Обонеговская, Окатовская, Орюковская, Павлицево, Патрушевская, Пашутинская, Переслигинская, Пестово, Петраково, Петраково, Пирятинская, Плесевская, Погорельская, Подгорная, Подгорная, Подосенова, Починовская, Пошиваевская, Правогорочная, Правоплоская, Прилуки, Прокопцевская, Пыркино, Романовская, Рубчевская, Рыжковская, Сабуровская, Сарбала, Семушинская, Синики, Скочевская, Соболевская, Сокиринская, Спасская, Становская, Степанов Прилук, Стешевская, Тарасовская, Тарасонаволоцкая, Тереховская, Толстиковская, Туриха, Угольская, Ульяновская, Усачевская, Филинская, Фомин Починок, Хариловская, Царевская, Чадрома, Череновская, Черновская, Чернополье, Чуриловская, Шалимова, Шастов Починок, Шаткурга, Шеломенская, Шеломечко, Ширшовская, Шоломовская, Щапинская, Щеколдинская, Щипцово, Юрятинская, Язовицы, Якушевская, Ямная, рабочий поселок Октябрьский, поселки Богдановский, Вонжуга, Глубокий, Илеза, Казарма 880 - 881 км, Казарма 884 км, Казово, Квазеньга, Кидюга, Кизема,</p>

Муниципальное образование	Административный центр	Входящие территории
		Костылево, Красный Бор, Лойга, Мирный, Первомайский, Первомайский, Сенгос, Советский, Студенец, Сулонда, Сушзавода, Ульюха, Уфтога, Шурай, села Березник, Бестужево, Малодоры, Строевское, Шангалы, хутора Бор, Красный, Майдан, выселок Горский, станция Шангалы
Холмогорский округ	село Холмогоры	деревни Аксеновы, Александровская, Александровская 1-я, Александровская 3-я, Амосово, Анашкино, Андриановская, Андрияновская, Антониево-Сийский Монастырь, Басалиха, Белая Гора, Белая Гора, Беличи, Бельково, Березник, Березник, Березы, Богоявленская Горка, Болото, Болото, Болото, Большая Вашкаранда, Большая Гора, Большая Товра, Большое Залесье, Большое Нижнее, Большое Село, Большой Наволок, Бор, Бор, Бор, Бор-Больница, Борковская, Борок, Боярская, Бросачиха, Бурмачевская, Буты, Бутырки, Бухоровщина, Бушково, Бушковы, Бызовы, Вавчуга, Варнавская, Васильевская, Вахново, Великий Двор, Великий Двор, Верхнее, Верхнее Заполье, Верхний Конец, Верхняя, Верхняя Горка, Верхняя Гора, Верхняя Паленьга, Винная Горка, Власьевское, Вождорма, Волково, Волость, Волость, Вороновское, Высокое, Гбач, Глухое, Голдобиха, Гольцово, Гора, Гора, Гора, Гора, Гора, Горка, Горка, Горка, Горка, Горка, Горка-Кузнечевская, Горка-Ладковщина, Горка-Рудаковская, Горончарово, Григоровская, Дальнее, Данилово, Даниловская, Демидово, Демидово, Демидовы, Демушино, Домачево, Донковы, Дорохово, Дублево, Дурасовская 1-я, Дурасовская 2-я, Елисеевская, Ельник, Ендюга, Ерзовка, Ждановы, Жилино, Жучково, Заболотье, Заборье, Заборье, Заборье, Заборье, Задворье, Задняя, Закода, Законокса, Залебедка, Залыва, Заозеро, Заозерье, Заозерье, Заполье, Заполье, Заполье, Заполье, Заполье, Заполье, Заполье, Заполье, Заполье, Заполье, Заполье, Заполье, Заречка, Заречье, Заручевье, Заручевье, Заручевье, Заручевье, Заручей, Заручей, Зачачье, Земник, Золотка, Зуевщина, Ивановы, Ивлево, Ивойловская, Ильино, Ичково, Казаковщина, Калажма, Калитинская, Канзово, Кареньга, Карчево, Карьеры Нижние, Кашевариха, Кашино, Кельи, Кеницы, Кичижно, Клишовщина, Клубочиха, Кобылинская, Кожгора, Кожево, Кожинская, Кокарево, Кондратьевская, Конокса, Копачево, Копытово, Корзовы, Короли, Короткие, Коскошина, Косновская, Кочерино, Красная Горка, Красное Село, Красный Яр, Красный Яр, Крениха, Кривец, Кричевское, Кручинины, Крюк, Кудосмина, Кузнецово, Кузнецовы, Кузнецы, Кузнечиха, Кузомень, Кузополье, Кузьминская, Куково, Кулига, Кулига, Кулига, Кульмино Большое, Кульмино Малое, Курья Нога, Куст-Лындовская, Кутозерская, Кушово, Кязьмеш, Летняя, Леуново, Лохта, Лубянки, Луташи,

Муниципальное образование	Административный центр	Входящие территории
		<p>Лыжино, Лысица, Макарово, Макары, Макары, Малая Вашкаранда, Малая Гора, Малое Залесье, Малое Нижнее, Малое Село, Малый Наволок, Марково, Марковская, Марилово, Матвеевская, Минеши, Мироново, Митревщина, Митрофановщина, Мурги 1-е, Мыза, Мыза, Мякурье, Наволочек, Надеиха, Надозеро, Надручей, Нестерово, Нефедьево, Неверово, Некрасово, Нижнее Заполье, Нижний Конец, Нижняя, Нижняя Гора, Нижняя Горка, Нижняя Паленьга, Низ, Низ, Никитины, Нифериха, Новая, Новина, Новинки, Новинки, Новинные, Новозатопляевская, Обухово, Ововоды, Одиночка, Одиночка, Околодок, Околодок, Оладовская, Орлецы, Орлово, Осередок, Осередок, Осередок, Осередок, Осина Гора, Остров, Остров Гривы, Офролиха, Ощепково, Палишино, Пекишево, Первомайская, Перелесок, Перхуровская, Петрушевская, Печково, Плахино, Плесо, Побойще, Погода, Погост, Погост, Погост, Погост, Погост, Погост, Погост, Погост, Подборье, Подгор, Подгор, Подгорье, Подгорье, Подлесье, Подсосанье, Подсосанье, Подсосны, Понизовье, Поташевская, Почапы, Прилук, Пукшеньга, Пустошка, Пустыщи, Пухтаковка, Пятково, Разлог, Рембуево, Рехачевы, Речка, Рипалово, Романовская, Россохи, Рябиха, Семеновы, Сергеевщина, Сетигоры, Сивозерщина, Слободка, Смольниковская, Собино, Соснино, Спасская, Среднее, Среднеконская, Среднепогостская, Старая Мельница, Старозатопляевская, Старостины, Строительская, Ступино, Сурово, Сухарево, Сухие, Такшеево, Танашовщина, Тарасица, Тарасово, Таратины, Татаурово, Тегра Верхняя, Тегра Нижняя, Тегра-Осередок, Телепниха, Теребиха, Терентьево, Тереховское, Тихновская, Толокново, Третьяково, Трехновская, Труфаново, Тряпицыно, Узиково, Ульяново, Усолье, Устрека, Усть-Емца, Усть-Лындовская, Усть-Мехреньга, Фабрики, Фатеевы, Фелово, Филимоновская, Фомины, Харитоново, Харлово, Хвосты Старые, Хетка, Ходчино, Хомяковская, Часовенская, Часовня, Часовня, Часовня, Чашевка, Чащины, Чевакино, Чуга, Чупровщина, Чуроз-Гора, Чухарево, Чухча, Шеинская, Шепицы, Шидозеро, Шильцево, Шильцево, Шолково, Юра, поселки Белогорский, Брин-Наволок, Варда, Ваймужский, Зеленый Городок, Двинской, Казенщина, Липовик, Луковецкий, Малая Товра, Орлецы, Палово, Печки, Пешемское, Почтовое, Пукшеньга, Рожево, Светлый, Ступинских карьеров, Усть-Пинега, Челмохотская база, села Емецк, Ломоносово, Холмогоры, хутор Матера, железнодорожные станции Кеницы, Паленьга</p>
Шенкурский округ	город Шенкурск	город Шенкурск, деревни Абакумовская, Абрамовская, Акулонаволоцкая, Аксеновская,

Муниципальное образование	Административный центр	Входящие территории
		<p>Алешковская, Андреевская, Андриановская, Анисимовская, Антипинская, Антроповская, Арефинская, Артемьевская, Артюгинская, Архангельская, Аршутинская, Бараковская, Бараковская, Барановская, Бельневская, Березник, Беркиевская, Бобькинская, Болкачевская, Боровинская, Боровская, Букреевская, Булавинская, Бурашевская, Ванихинская, Васильевская, Васильевская, Васильевская, Васильевская, Власьевская, Водокужская, Водопоевская, Волковская, Володская, Выселок Фрушинский, Высокая Гора, Вяткинская, Глубышевская, Голенищенская, Гольгинская, Горбачевская, Горская, Гребеневская, Гришинская, Давыдовская, Данковская, Деминская, Дмитриевская, Дурневская, Дывлевская, Ереминская, Ермолинская, Желтиковская, Жернаковская, Жилинская, Жильцовская, Журавлевская, Забейновская, Заберезовская, Запаковская, Затуйская, Захаровская, Захаровская, Зеленинская, Зенкинская, Зуевская, Ивановская, Ивановская, Ивлевская, Игнашевская, Исаевская, Кабановская, Калиновская, Камешник, Кирилловская, Киселевская, Клементьевская, Климово-Заборье, Климовская, Князевская, Кобылинская, Коччинская, Колобовская 1, Константиновская, Копалинская, Копеецкая, Корбала, Коромысловская, Красковская, Красковская, Красная Горка, Кревцовская, Кривоноговская, Кроминская, Кроповская, Кувакинская, Кузелевская, Кузнецовская, Кузьминская, Куликовская, Кульковская, Купуринская, Лапухинская, Леваково, Левачево-Ельцево, Леоновская, Леоновская, Лепшинская, Леушинская, Леушинская, Леховская, Литвиновская, Лихопуровская, Логиновская, Логиновская, Лодыгинская, Лосевская, Макаровская, Максимовская, Макушевская, Мальчугинская, Марковская, Медведевская, Медлеша, Митгинская, Михайловская, Михайловская, Михеевская, Монастырская, Наволок, Нагорная, Наум-Болото, Недниковская, Нестеровская, Нижнезолотилово, Нижнелукинская, Никифоровская, Никифоровская, Никольская, Никольская, Никольский Погост, Новиковская, Носовская, Носовская, Нюнежская, Овсянниковская, Одинцовская, Осиевская, Осиновская, Остахино, Павликовская, Павловская, Павловская, Павловская, Пакшинская, Палыгинская, Паскандская, Пахомовская, Пенигеевская, Пентюгинская, Песенец, Петровская, Пищагинская, Погорельская, Подгорная, Подсосенная, Покровская, Порожская, Поташевская, Поташевская, Прилукская, Пушка, Раковская, Рогачевская, Родионовская, Романовская, Рохмачевская, Рудинская, Рыбогорская,</p>

Муниципальное образование	Административный центр	Входящие территории
		Самотворовская, Сараевская, Селезневская, Семеновская, Сенчуковская, Сергеевская, Серебrenица, Синцовская, Сметанино, Смотрakovская, Степановская, Степановская, Степачевская, Степинская, Степичевская, Стеховская, Стуковская, Таруфтинская, Тронинская, Трубинская, Тушевская, Тырлинская, Тюхневская, Уксора, Усть-Паденьга, Фадеевская, Федоровская, Федотовская, Федунинская, Федьковская, Филиппово-Кичинская, Филипповская, Фоминская, Фоминская, Хомутинская, Чаплинская, Часовенская, Чащинская, Чекмаревская, Черепаха, Чушевская, Шахановка, Шиловская, Шипуновская, Шульгинская, Шульгинская, Шульгинский Выселок, Щебневская, Югрютинская, Юрьевская, Юрьевская, Яковлевская, Якуровская, Якуровская, поселки Керзеньга, Клемушино, Красная Горка, Нерезьма, Плесо, Россохи, Стрелка, Уколок, Шелашский, села Демидовское, Ивановское, Ровдино, Спасское, Ушаковское, Шеговары
Муниципальные районы		
Вельский район	город Вельск	
<i>Городское поселение</i>		
Вельское	город Вельск	город Вельск, деревни Дюковская, Плесовская и железнодорожная станция Вага
Кулойское	рабочий поселок Кулой	рабочий поселок Кулой и поселок Кулойского совхоза
<i>Сельское поселение</i>		
Аргуновское	поселок Аргуновский	деревни Аргуновская, Головковская, Лучинская, Неклюдовская, Овсянниковская, Палкинская, Покровская и поселок Аргуновский
Благовещенское	село Благовещенское	деревни Алферовская, Андрейковская, Большая Аншуковская, Бревновская, Брюховская, Власовская, Заручевье, Зиновьевская, Ирзеньга, Кочневская, Малая Аншуковская, Мелеховская, Михалевская, Нечаевская, Олюбинская, Осташевская, Павшинская, Парфеньево Правый берег, Першинская, Перховская, Пловская, Подхолмишная, Поташевская, Прясницыно Левый берег, Прясницыно Правый берег, Рубеж, Рудинская, Рушановская, Саларево, Самсоновская Левый берег, Самсоновская Правый берег, Сафроновская, Столбовская, Тимоневская, Ушаковская, Хайбутовская, Чурковская, Ямки, поселки Боровое, Парфеньево Левый берег и села Благовещенское, Воскресенское
Верхнеустькулойское	деревня Мелединская	деревни Алексеевская, Буторинская, Ворыгинская, Лаптевская, Лиходиевский Погост, Лысцевская, Лыткинская, Маковеево, Матюшинская, Мелединская, Михеевская, Нестюковская, Новолебяжье, Окатовская, Порядинская, Прилук, Раменье, Савинская, Стрелецкая, Теплухинская, Хребтовская, Шестниковская

Муниципальное образование	Административный центр	Входящие территории
Верхнешоношское	поселок Комсомольский	поселки Еменьга, Комсомольский, Средний, Тулма, разъезд Козье и железнодорожная станция Юра
Липовское	деревня Малая Липовка	деревни Андричевская, Глубоковская, Доровская, Залемьга, Колоколовская, Кузнецовская, Лемьга, Малая Липовка, Михайловка, Палкино, Подпялусье, Сидоровская, Туймино, Фоминская, поселок Тимонино и села Георгиевское, Павловское
Муравьевское	деревня Вороновская	деревни Вороновская, Горка-Муравьевская, Данилковская, Лукинская, Першинская, Петуховская, Федоровская, Филяевская и поселок Пустыньга
Низовское	деревня Теребино	деревни Квашнинская, Клоповская, Лавровская, Низовье, Теребино, Филинская и поселок Подгородье
Пакшеньгское	деревня Ефремковская	деревни Артемковская, Ефремковская, Кулаково-Подгорье, Окуловская, Петрегино, Степанковская и поселок Шокша
Пежемское	село Пежма	деревни Боровинка, Елинская, Крылово, Пеганово, Петраково, Прилук, Притыкинская (берег), Селиваново, Семеновская, Федьково, поселки Новый Куваш, Палово, село Пежма, станция Пежма и железнодорожный разъезд 78 км
Попонаволоцкое	поселок Пасьва	деревни Березник, Бучнево, Гришинская, Захарово, Кулига, Левково, Плечиха, Подлевково, Поречье, Угрюмовская, поселки Нижний склад, Пасьва, Саргино и село Павловское
Пуйское	село Долматово	деревни Белавинская, Бологовская, Болтихино, Борисовская, Бяково, Ванютина Гора, Васьково, Великодворская, Гамиловская, Головинская, Городище, Губино, Давыдовская, Демидовская, Дмитриево, Екимово, Есиповская, Жуковская, Игнатовка, Калиновская, Кочирино, Кошутино, Краски, Крюково, Кухтерево, Лужок, Лямчинская, Макаровская, Нестеровская, Озябловская, Олеховская, Осташевская, Рогово, Савинская, Семеновская, Сидоровская, Стрелка, Татаринская, Телишевская, Устиновская, Харюшинская, Чернышево, Шипицыно, Юхнево, поселок Великое и село Долматово
Ракуло-Кокшеньгское	деревня Козловская	деревни Бегуновская, Березник, Большое Каргачево, Выселок Новинки, Григоровская, Козловская, Конедринская, Коптяевская, Локотская, Малое Каргачево, Надручевская, Островская, Охлябинская, Пугачевская, Ревдино, Рысцева Горка, Сухоломовская, Суяновская, Туровская, Ужмино, Уласовская, Устьяновская, Федоровская и железнодорожная станция Кокшеньга
Солгинское	поселок Солгинский	деревни Горночаровская, Завелье, Заподюжье, Келарева Горка, Филимоновская, Якушевская, поселки Дошаное, Рылковский Погост, Солгинский, железнодорожная станция Келарева Горка, разъезд Туймино и железнодорожный пост 72-го км

Муниципальное образование	Административный центр	Входящие территории
Судромское	поселок Погост	деревни Горы, Ивановская, Коллектив, Луневская, Пайтовская, Прилуки и поселки Важская Запань, Иванское, Погост
Тегринское	поселок Тегрозеро	поселки Верхопуйский, Тегрозеро
Усть-Вельское	деревня Дюковская	деревни Возгрецовская, Ежевская, Ельциновская, Есяковская, Ереминская, Заручевская, Злодеево, Карповская, Колтовская, Костинская, Ленино-Ульяновская, Мининская, Мироминская, Никифорово, Овчинниковская, Павловская, Пахотинская, Погореловская, Прилуцкая, Савинская, Селютинская, Скомовская, Тарасовская, Фоминская 1-я, Фоминская 2-я, Хорошевская, Шелюбинская, Шиловская, поселки Зеленый Бор, Синег-Лесопункт, 91 км ж.д., 95 км ж.д., 100 км ж.д. и железнодорожная станция Синег
Усть-Шоношское	поселок Усть-Шоноша	деревни Березово, Дьяковская, Зубцовская, Каменская, Лодейное, Мокшенская, Нермуша, Темная, Усть-Шоноша, Шабаново, Шоноша, поселки Карьер, Усть-Шоноша и железнодорожная станция Солга
Хозьминское	поселок Хозьмино	деревни Алексинская, Бурцевская, Быковская, Великий Куст, Гридинская, Дымковская 1-я, Дымковская 2-я, Ексинская, Кишерма, Корневская, Мауркинская, Никитинская, Никольская, Портновская, Смольянская, Якушевская и поселки Исполиновка, Хозьмино
Шадренгское	поселок Шунема	деревни Александровская, Баламутовская, Березник, Березнинская, Веснинская, Леушинская, Нефедовская, Семеновская, Титовская и поселок Шунема
Коношский район	рабочий поселок Коноша	
<i>Городское поселение</i>		
Коношское	рабочий поселок Коноша	рабочий поселок Коноша, поселки Вересово, Заречный, Колфонд, Ширыхановский, деревни Валдеево, Верхняя, Темная, Даниловская, Зеленая, Избное, Кремлево, Кузьминская, Лычное, Мотылево, Норинская, Паунинская, Пархачевская, Толстая, Гундриха, Харламовская, Чублак
<i>Сельское поселение</i>		
Волошское	поселок Волошка	поселки Вандыш и Волошка
Вохтомское	поселок Фоминский	поселки Мелентьевский, Овражное, Фоминский и деревни Балуевская, Грехнев Пал, Ивакинская, Кузнецовская, Куфтыревская, Мелентьев Пал, Нечаевская, Осташевская, Турово, Фоминская, Шестовская
Ерцевское	поселок Ерцево	поселки Ерцево, Боровое, Зимний, Ковжа, Круглица, Лухтонга, Мостовица, Свидь, Чужга, Ширбово, деревни Аксеново, Алексеевская, Ананьевская, Большой Двор, Васильевская, Глотиха, Заречье, Иванова Гора, Камешная, Красково, Левино, Матвеевская, Перхино, Пожарище, Поповка, Раменье, Скопинская и разъезд Перхино
Климовское	деревня Климовская	деревни Ануфриево, Бобровская, Большое Заволжье, Вершинино, Вольская, Гавриловская, Гора, Дубровка, Дуплиха, Жуковская, Заважерец, Занива, Заозерье, Кеменцево,

Муниципальное образование	Административный центр	Входящие территории
		Кивика, Климовская, Малое Заволжье, Малышкино, Мишкова, Мокеевская, Назаровская, Овинчатова, Пешково, Плосково, Площадь, Пожарище, Поздеевская, Поповка, Порядинская, Устиновская, Шеинская, Юшковская
Мирный	поселок Мирный	поселки Мирный, Сосновка, деревни Аладьинская, Борисовская, Головинская, Дальняя Зеленая, Дор, Дуровская, Ершовская, Куракинская, Павловская, Топоровская, Фатуново, Филинская
Подюжское	поселок Подюга	поселки Звеньичий, Кварзангский, Можуга, Новый, Норменга, Подюга, Шенчуга, деревни Вельцы, Игнатовская, Николаевка, Хмелевое
Тавреньгское	деревня Пономаревская	деревни Аниковская, Афанасовская, Большая Гора, Бор, Великое Поле, Гора Челпанова, Елисеевская, Ермаковская, Заболото, Заручевская, Зеленая, Зубатинская, Коняшевская, Кошеевская, Кузнецово, Лычное, Максимовская, Осташевская, Папинская, Першинская, Плесовская, Погаринская, Пономаревская, Попчевская, Прилук, Прилук, Пуминовская, Семеновская, Синцовская, Слободчиково, Спасская, Тончиковская, Федуловская, Фофановская, Харитоновская, Шихановская, Якушевская, поселки Гринево, Красивое, Фофановский и станция Хмельники
Красноборский район	село Красноборск	
<i>Сельское поселение</i>		
Алексеевское	село Красноборск	село Красноборск, поселки Березовка, Дябрино, Комсомольский, деревни Алексеевская, Бекетовская, Большая Пихтовица, Ворлыгинская, Волчий Ручей, Глубокий Ручей, Долгополовская, Ивлевская, Калинка-Гридинская, Кичайкинская, Козицинская, Кондратовская, Коровинская, Куликовская, Курбатовская, Ляпуновская 1-я, Ляпуновская 3-я, Максимовская, Максимовская, Малая Пихтовица, Мальчевская, Мануиловская, Мордановская, Некрасовская, Никулинская, Новостройка, Новошино, Обчес, Осташевская, Погорелово, Подберезная, Проймачевская, Пронинская, Путятинская, Радионовская, Рассохинская, Саулинская, Семеновская, Степановская, Федотовская, Ферма № 2, Чащинская 1-я, Фроловская, Шадрино, Якушино и хутор Дом у пилорамы
Белослудское	деревня Большая Слудка	деревни Алексеевская, Белослудский Погост, Березник, Бобровская, Большая Слудка, Большое Сокольниково, Большое Шипицыно, Васильевская, Вершина, Выставка из Кузнецова, Грибановская, Давыдково, Демидовская, Ереминская, Захаровская, Золотиловская, Ивакинская, Изосимово, Карповская, Красавино, Кузнецово, Малая Слудка, Митинская, Наезжая Пашня, Новинки, Окуловская, Относная, Пифелево, Плакуново, Романиха, Саулинская, Семунинская, Сенькинская, Сидоровская, Среднее

Муниципальное образование	Административный центр	Входящие территории
		Шипицыно, Степановская, Суковесовская, Толша 1-я, Толша 2-я, Федоровская, Фоминская, Цивозерский Погост, Чупровская, Якимовская
Верхнеуфтюгское	село Верхняя Уфтюга	село Верхняя Уфтюга и деревни Агарковская, Алферовская, Андрияново, Анфаловская, Артюшинская, Барановская, Бердиловская, Березонаволок, Бернятино, Больница, Большая Горка, Большая Крапивинская, Большое Петраково, Боровинка, Борок, Ботнево, Васево, Великодворская, Вторая Горка, Высокий Двор, Вяткино, Гольневская, Губинская, Домановская, Ермаковская, Ефимовская, Завасевская, Задвинская, Заозерская, Змигулево, Ивановская, Исаково, Кикиморовская, Кокуй, Константиново, Кривцовская, Кулига, Ляпуново, Мавринская, Маланья, Малая, Малая Крапивинская, Малетино, Малое Петраково, Масленниково, Микшино, Мичкинская, Насоновская, Нижняя, Никольская, Никоново, Новоандреевская, Овинцево, Патинская, Перекоп, Плоская, Погореловская, Подол, Сенькинская, Слободка при Озерке, Терехино, Тимошинская, Топса, Ульяновская, Хаминская, Холмовская, Чакурья, Чаща, Шестаковская, Шичуга, Щелье, Якшаково
Куликовское	поселок Куликово	деревни Андриюшинская, Большая Иховалжа, Куликово, Малая Иховалжа, Омутинская, Поповская и поселки Комарово, Куликово
Пермогорское	деревня Большая	деревни Алтуновская, Андроновская, Большая, Большая Воронцовская, Большая Парфеновская, Большая Сверчевская, Брюшинская, Великое Село, Верхнее Шилово, Вторая Едома, Драчевская, Захаровская, Зеховская, Калиновская, Лисицинская, Малая Воронцовская, Малая Сверчевская, Мартьяновская, Мошкинская, Нестеровская, Никулинская, Новошинская, Окуловская, Пахомовская, Придворные Места, Сафоново, Синцовская, Торховская, Тюшевская, Устиновская, Филинская, Фоминская, Щелкановская, Щелякинская, Якушевская
Телеговское	деревня Ершевская	деревни Бегулинская, Большая Наговицинская, Большие Шаманы, Большой Березник, Васильцово, Власовская, Вотежица, Городищенская, Горчинская, Гришинская, Деревенька, Емельяновская, Ершевская, Заболотье, Завотежица, Загуменье, Заовражье, Заполье, Игнатовская, Ильинская, Кичайкино, Кокуй, Кондратовская, Кузнецово, Курорт Солониха, Лежакино, Лукинская-2, Малая Наговицинская, Марковская, Монастырская Пашня, Мякишева Слободка, Нагорье, Новая Роспашь 1-я, Новая Роспашь 2-я, Осташевский Починок, Подберезничье, Строкинская, Тарасовская, Телеговский Починок, Титовский Починок, Усть-Канза, Чебыкинская Слободка, Школьный Поселок
Черевковское	село Черевково	деревни Аверкиевская, Аксиньинская, Алексеевская, Алферовская, Андреевская,

Муниципальное образование	Административный центр	Входящие территории
		Астафьевская, Байны, Блешково Верхнее, Большая Алешинская, Большая Вахневская, Большая Клецовская, Большая Кузьминская, Большая Шадринская, Большое Мурашкино, Борисовская, Бородинская, Верхнее Мышино, Верхняя Сергиевская, Гавриловская, Григорьевская, Гришинская, Гришки-Кубино, Гурьевская, Давыдовская, Даньковская, Демьяновская, Дмитриевская, Дорожинская, Емельяновская, Емельяновская, Ермолинская 1-я, Ермолинская 2-я, Завал, Заполье, Звягинская, Золотая Гора, Ившинская, Карповская, Козулинская, Красная Веретья, Куртязевская, Кучковская, Леонтьевская, Лукинская, Ляховская, Максимовская, Михалевская, Муравинская, Нагорье, Наумовская, Наумцево, Нижняя Анисимовская, Нижняя Давыдовская, Носыревская, Овсянниковская, Осоргинская, Пахомовская, Пономаревская, Романцево, Савельевская, Савинская, Савинская, Сакулинская, Свистуновская, Семеновская, Ситковская, Степановская, Стрелинская, Суслоновская, Сысоевская, Тарново, Тереховская, Тимошинская, Труфановский Починок, Тюкари, Ульяновская, Филипповская, Филипповская 1-я, Фоминская, Фоминская, Харино, Холмовская, Череменинская, Шалаевская, Шелкудиновская, Якушевская и село Черевково
Ленский район	село Яренск	
<i>Городское поселение</i>		
Урдомское	рабочий поселок Урдома	рабочий поселок Урдома, поселки Вандыш, Витюнино, Железнодорожный, Лупья, Пилес, Тыва, железнодорожные станции Светик, Слободчиково, Тыва, Тыла-Иоль, 1180 км, Шиес и деревни Берег, Бор, Большой Мыс, Верхний Конец, Загарье, Заречье, Ошлапье, Суходол
<i>Сельское поселение</i>		
Козьминское	село Козьино	деревни Базлук, Берег, Бережная, Березник, Большой Гыжег, Бор, Борисовская, Васильевская 1-я, Васильевская 2-я, Вожем, Голяниновская, Голяшево, Дорофеевская, Забелино, Залужье, Захаринская, Звоз, Ивановка, Карповская, Кононовская, Костино, Кулига, Лукинская, Малая Толща, Малая Шонома, Малый Гыжег, Мыс, Некрасовская, Ошмановская, Речка, Самыловская, Серединская, Томиловская, Устюг, Фоминская, Цилиба, Шалевская, Шаровицы, Шубинская, Юрчаково, Юрчаково-Пахомовская, Ярант, поселки Гыжег, Песочный и села Козьино, Лена, Урдома
Сафроновское	село Яренск	села Ирта, Тохта, Яренск, деревни Берег, Большой Кряж, Богослово, Борок, Верхний Базлук, Выемково, Гора, ГЭС, Жуково, Заполье, Кересаг, Конец-Озерья, Крюковка, Курейная, Лантыш, Лопатино, Матлуг, Микшина Гора, Новая Деревня, Паладино, Паста, Пристань Яренск, Пустошь, Сафроновка, Шордынь, Юргино и поселки Запань Яреньга, Лыσιμο, Пантый, Савкино, Усть-Очея

Муниципальное образование	Административный центр	Входящие территории
Сойгинское	деревня Белопашино	деревни Березовская, Белопашино, Бердышиха, Бызовская, Вандыш, Германовская, Горка, Григорьевская, Губинская, Дегилевская, Емельяновская, Заимка, Конюшевская, Коротовинская, Кочуринская, Кулига, Литвино, Лупья, Мосеева Гора, Нефедовская, Нечаевская, Новоселова Гора, Рябово, Рязановская, Седуновская, Селивановская, Сендуга, Слудка, Средняя Софроновская, Тимасова Гора, Устье, Ушаковская, Фоминская, Харинская, Чакула, Черныханы, Чернышевская, Шеинская, Шипино, Якимовская, поселки Запань Лупья, Литвино, 52 квартала, Сойга и село Слободчиково
Онежский район	город Онега	
<i>Городское поселение</i>		
Малошуйское	рабочий поселок Малошуйка	деревни Абрамовская, Кушерека, Унежма, рабочий поселок Малошуйка и железнодорожный разъезд Шунданец
Онежское	город Онега	город Онега
<i>Сельское поселение</i>		
Золотухское	поселок Золотуха	поселки Золотуха, Куша, Унежма и железнодорожная станция Сулозеро
Кодинское	поселок Кодино	поселки Глазаниха, Кодино, Мудьюга, Сухая Вычера и железнодорожные разъезды Косторучей, Рименьга, Тесовка, 315 км
Нименьгское	поселок Нименьга	деревни Ворзогоры, Нименьга, Юдмозеро, поселки Нименьга, Шаста, железнодорожные станции Нименьга, Поньга и разъезд Шастинский
Покровское	поселок Покровское	деревни Кянда, Лямца, Нижмозеро, поселки Верхнеозерский, Маложма, Покровское и села Пурнема, Тамица
Порожское	село Порог	деревни Амосовская, Андозеро, Вонгуда, Грибановская, Каменное, Карамино, Корельское, Макарьино, Медведевская, Наумовская, Павловская, Семеновская, Усть-Кожа, Чижиково, поселки Анда, Ватега, села Порог, железнодорожная станция Вонгуда и железнодорожные разъезды Грибаниха, 243 км
Чекуевское	деревня Анциферовский Бор	деревни Анциферовская, Анциферовский Бор, Большая Фехтальма, Большое Шарково, Большой Бор, Букоборы, Вазенцы, Великосельская, Верховье, Воймозеро, Грихново, Залесье, Затезье, Канзапельда, Карбатово, Каска, Клещево, Копыловка, Кутованга, Кялованга, Малая Фехтальма, Малое Шарково, Медведево, Мондино, Наволок, Нермуша, Павловский Бор, Пачепельда, Пертема, Пияла, Поле, Посад, Прилуки, Прошково, Пянтино, Сельский Бор, Сырья, Таборы, Усолье, Филява, Хачела, Хаяла, Целягино, Чешьюга, поселки Ковкула, Шомокша и село Чекуево
Пинежский район	село Карпогоры	
<i>Сельское поселение</i>		
Веркольское	деревня Веркола	деревни Веркола, Летопада, Смутово и поселки Лосево, Новый Путь

Муниципальное образование	Административный центр	Входящие территории
Карпогорское	село Карпогоры	деревни Айнова, Ваймуша, Марьиная, Церкова, Шардонемь, Шотова и село Карпогоры
Кеврольское	деревня Кеврола	деревни Едома, Кеврола, Киглохта, Немнюга
Кушкопальское	деревня Кушкопала	деревни Еркино, Кушкопала и поселок Пачиха
Лавельское	поселок Новолавела	деревни Заедовье, Занаволок, Лавела, Репище, Явзора и поселки Новолавела, Ручьи
Междуреченское	поселок Междуреченский	поселки Междуреченский, Привокзальный, Сога, Шангас
Нюхченское	деревня Занюхча	деревни Занюхча, Кучкас, Нюхча
Пинежское	поселок Пинега	деревни Березник, Березник, Валдокурье, Вальтево, Вешкома, Вижево, Воепала, Вонга, Высокая, Заборье, Заозерье, Заозерье, Каргомень, Конецгорье, Крылово, Кулогора, Кулой, Малетино, Матвера, Михеево, Окатово, Пепино, Першково, Петрова, Печгора, Пильегоры, Подрадье, Почезерье, Сояла, Труфанова, Усть-Поча, Холм, Цимола, Чикинская, Чушела, Щелья, Юбра, Юрола и поселки Голубино, Красная Горка, Красный Бор, Кривые Озера, Пинега, Тайга, Холм
Пиринемское	деревня Пиринемь	деревни Веегора, Водогора, Городок, Кочмогора, Кусогора, Пиринемь, Чакола, Чешегора, Шаста, Шеймогоры, Шотогорка и поселок Широкое
Покшеньгское	деревня Кобелево	деревни Большое Кротово, Кобелево, Красное, Лохново, Малое Кротово
Сийское	поселок Сия	поселки Сия, Сылога
Сосновское	поселок Сосновка	поселки Кулосега, Мамониha, Сосновка и деревни Сульца, Шиднема
Сурское	село Сура	деревни Гора, Городецк, Горушка, Засурье, Марково, Оксовица, Осаново, Остров, Пахурово, Пимбера, Прилук, Слуда, Холм, Шуломень, поселок Шуйга и село Сура
Шилегское	поселок Ясный	деревни Березник, Земцово и поселки Русковера, Таежный, Шилега, Ясный
Приморский район	город Архангельск	
<i>Сельское поселение</i>		
Боброво-Лявленское	поселок Боброво	деревни Бабанегово, Бакарица, Большие Карелы, Боброво, Бор, Бутырская, Дедов Полой, Емельяновская, Ершовка, Заручевская, Зачапино, Карандашевская, Конецгорье, Кузьмино, Косково, Лингостров, Мордарово, Новинки, Новое Стражково, Олешник, Погорелка, Псареве, Савинская, Сапушкино, Словенское, Старое Стражково, Степановская, Трепузово, Туманок, Хорьково, Ценовец, Черный Яр, Шеинская, поселки Боброво, Вайново, разъезд Лодемский и остров Ягодник
Заостровское	деревня Анисимово	деревни Большое Анисимово, Большое Бурдуково, Большое Тойнокурье, Борисовская, Боры, Великое, Верхнее Ладино, Глинник, Кипарово, Кырласово, Левковка, Лянецкое, Малая Тойнокурья, Малая Хечемь, Малое Анисимово, Малое Бурдуково, Нижнее Ладино, Нижние Валдушки, Опорно-опытный пункт, Перхачево, Пуново, Рикасово, Средние Валдушки, Усть-Заостровская и поселок Луговой

Муниципальное образование	Административный центр	Входящие территории
Катунинское	поселок Катунино	деревни Лахта, Холм и поселки Беломорье, Катунино
Лисестровское	деревня Окулово	деревни Амосово, Большая Корзиха, Бутырки, Верхние Валдушки, Волохница, Заозерье, Заручей, Захарово, Исакогорка, Кривляево, Кукушка, Любовское, Малая Корзиха, Мелехово, Мыза, Негино, Нестерово, Никольское, Новое Лукино, Окулово, Первая Гора, Ригач, Саломат, Семеново, Слободка, Средняя Гора, Тараканово, Фельшинка, Часовенское, Ширша, поселки Васьково, Ширшинский, железнодорожные станции Брусеница, Илес, Тундра и населенный пункт Аэропорт Васьково
Островное	село Вознесенье	деревни Андрианово, Байкалово, Беричево, Большая Федоровская, Борковское, Брательское, Вагино, Вагинский Наволок, Верхнее Рыболово, Волочек, Выселки, Гневашево, Голова, Долгое, Залахотье, Заручей, Захарово, Зворково, Кавкола, Кальчино, Конецдворье, Красное, Курган, Кяроостров, Ластола, Лахта, Мяндино, Наумцево, Нижнее Рыболово, Одино, Одиночка, Онишово, Осинник, Острова, Пески, Питяево, Прилук, Пустой Двор, Пустошь, Свинец, Студименское, Тиноватик, Тойватово, Хвосты, Чекоминка, Чубола, Чубола-Наволок и село Вознесенье
Пертоминское	поселок Пертоминск	деревни Красная Гора, Летний Наволок, Летняя Золотица, Лопшеньга, Луда, Пушлахта, Уна, Яреньга, поселок Пертоминск, маяки Орловский, Чесменский, Унский и остров Жижгин
Приморское	деревня Рикасиха	деревни Бармино, Белое, Лая, Личка, Рикасиха, Чужгоры, Шихириха, поселок Лайский Док, железнодорожная станция Лайская и железнодорожные разъезды 34, 22, 28 км
Соловецкое	поселок Соловецкий	поселки Малая Муксалма, Реболда, Савватьево, Соловецкий
Талажское	поселок Талаги	деревни Архипово, Верхняя Золотица, Верховье, Горка, Ижма, Кадь, Козлы, Кондратьевская, Корелы, Коровкинская, Кушкушара, Куя, Лапоминка, Наволок, Нижняя Золотица, Патракеевка, Повракульская, Погорельская, Подборка, Хаврогоры, Часовенская, поселки Дом инвалидов, Мудьюг, Талаги, маяки Вепревский, Зимнегорский и выселок Това
Уемское	поселок Уемский	поселок Уемский и деревни Дряхлицыно, Куропти, Малые Карелы

Общая оценка социально-экономической ситуации за 2022 год

Динамика основных макроэкономических показателей по Архангельской области за 2020-2022 гг. представлена в табл. 1.2-4.

Таблица 1.2-4

Динамика основных макроэкономических показателей за 2020-2022 гг.

Показатели	Единица измерения	2020 год	2021 год	2022 год
Валовой региональный продукт	% к предыдущему году	98,2	103,9	96,8 ¹
Индекс потребительских цен на конец периода	%, декабрь к декабрю предыдущего года	104,7	109,6	111,9
Индекс промышленного производства	% к предыдущему году	99,1	100,9	94,1
добыча полезных ископаемых	% к предыдущему году	74,0	123,9	100,5
обрабатывающие производства	% к предыдущему году	104,4	97,8	92,9
обеспечение электрической энергией, газом и паром; кондиционирование	% к предыдущему году	100,5	103,8	96,0
водоснабжение; водоотведение, организация сбора и утилизации отходов, деятельность по ликвидации загрязнений	% к предыдущему году	97,9	137,7	85,9
Индекс производства продукции сельского хозяйства	% к предыдущему году	101,9	99,6	99,0
Инвестиции в основной капитал	% к предыдущему году	104,3	91,9	86,7
Объёмы работ по виду деятельности «Строительство»	% к предыдущему году	83,0	152,4	59,1
Ввод в действие жилых домов	% к предыдущему году	109,2	120,1	100,9
Реальные располагаемые денежные доходы населения	% к предыдущему году	98,6	100,2	94,5 ²
Реальная заработная плата	% к предыдущему году	102,9	102,5	95,6 ²
Среднемесячная начисленная номинальная заработная плата	% к предыдущему году	106,8	109,9	110,1 ²
Уровень безработицы к экономически активному населению (на конец периода)	% к рабочей силе	4,3	1,7	1,3
Оборот розничной торговли	% к предыдущему году	99,7	102,7	92,6
Объем платных услуг населению	% к предыдущему году	79,9	114,5	94,7

Социально-экономическая ситуация в Архангельской области в 2022 году по сравнению с 2021 годом характеризовалась следующими позитивными тенденциями:

- ввод в действие жилых домов возрос на 0,9 %;
- среднемесячная заработная плата (номинальная) возросла на 10,1 %;
- денежные доходы населения Архангельской области (в среднем на душу населения в месяц) увеличились на 9,8 %.

Среди негативных тенденций отмечались следующие:

¹ Предварительные данные

² Расчет всех показателей представлен в % от промышленного производства в целом. Оценка министерства экономического развития Архангельской области. Отдельные данные по промышленному производству Архангельскстатом не публикуются в целях обеспечения конфиденциальности первичных статистических данных, полученных от организаций, в соответствии с Федеральным законом от 29.11.2007 № 282-ФЗ «Об официальном статистическом учете и системе государственной статистики в Российской Федерации» (ст. 4, п. 5; ст. 9, п. 1)

- индекс промышленного производства составил 94,1 %;
- объем инвестиций в основной капитал в сопоставимых ценах снизился на 13,3 %;
- объем работ по виду экономической деятельности «Строительство» уменьшился на 40,9 %;
- оборот розничной торговли снизился на 7,4 %;
- оборот общественного питания в сопоставимых ценах уменьшился на 0,3 %;
- объем платных услуг населению уменьшился на 5,3 %;
- индекс потребительских цен в декабре 2022 года к декабрю 2021 года составил 111,9 %;
- объем продукции сельского хозяйства в сопоставимых ценах снизился на 1 %;
- реальная заработная плата уменьшилась на 4,4 %.

Промышленность

Структура промышленности Архангельской области по объему отгруженных товаров представлена в табл. 1.2-5.

Таблица 1.2-5

Структура промышленности (по объему отгруженных товаров) в 2022 году

Виды промышленных производств	% к итогу ³
Промышленность – всего	100,0
Добыча полезных ископаемых	8,9
Обрабатывающие производства, из них:	79,6
лесопрмышленный комплекс, в том числе:	40,1
обработка древесины и производство изделий из дерева и пробки, кроме мебели; производство изделий из соломки и материалов для плетения	11,2
производство бумаги и бумажных изделий	28,9
машиностроительный комплекс	31,2
производство пищевых продуктов	3,1
производство напитков	1,3
производство химических веществ и химических продуктов	2,5
прочие виды обрабатывающих производств	1,5
Обеспечение электрической энергией, газом и паром; кондиционирование воздуха	9,7
Водоснабжение, водоотведение, организация сбора и утилизации отходов, деятельность по ликвидации загрязнений	1,8

Индекс промышленного производства по Архангельской области в 2022 году составил 94,1 % по отношению к уровню 2021 года. Снижение показателя обусловлено снижением объемов производства в секторах обрабатывающего производства: в производстве пищевых продуктов – на 2,7 %, в целлюлозно-бумажном производстве – на 4,8 %, в деревообработке – на 16,5 %, в судостроении – на 3,7 %, в судоремонте – на 7,1 %, в работе организаций, занимающихся обеспечением электрической энергией, газом и паром; кондиционированием воздуха (сокращение на 4 %), водоснабжением, водоотведением, организацией сбора и утилизации отходов, деятельностью по ликвидации загрязнений (сокращение на 14,1 %).

³ Расчет всех показателей представлен в % от промышленного производства в целом. Оценка министерства экономического развития Архангельской области. Отдельные данные по промышленному производству Архангельскстатом не публикуются в целях обеспечения конфиденциальности первичных статистических данных, полученных от организаций, в соответствии с Федеральным законом от 29.11.2007 № 282-ФЗ «Об официальном статистическом учете и системе государственной статистики в Российской Федерации» (ст. 4, п. 5; ст. 9, п. 1).

В то же время прирост производства наблюдался в добывающем секторе – на 0,5 %. Из обрабатывающих производств рост отмечен в производстве напитков – на 5,7 %, в производстве химических веществ и химических продуктов – на 0,2 %.

Таблица 1.2-6

Индексы производства по основным видам экономической деятельности

Виды промышленных производств	2022 год относительно 2021 года, %
Промышленное производство – всего	94,1
добыча полезных ископаемых	100,5
обрабатывающие производства, в т. ч.:	92,9
производство пищевых продуктов	97,3
производство напитков	105,7
обработка древесины и производство изделий из дерева и пробки, кроме мебели; производство изделий из соломки и материалов для плетения	83,5
производство бумаги и бумажных изделий	95,2
производство металлургическое	53,7
производство готовых металлических изделий, кроме машин и оборудования	58,4
производство электрического оборудования	96,8
производство машин и оборудования, не включенных в другие группировки	56,0
производство автотранспортных средств, прицепов и полуприцепов	100,0
производство прочих транспортных средств и оборудования	96,3
производство мебели	92,8
ремонт и монтаж машин и оборудования	92,9
обеспечение электрической энергией, газом и паром; кондиционирование воздуха	96,0
водоснабжение, водоотведение, организация сбора и утилизации отходов, деятельность по ликвидации загрязнений	85,9

Развитие отраслей промышленности**Добыча полезных ископаемых**

Объем отгруженных товаров собственного производства, выполненных работ и услуг по виду экономической деятельности «Добыча полезных ископаемых» в 2022 году составил 35,4 млрд руб., индекс производства – 100,5 % в сравнении с уровнем 2021 года.

В структуре промышленного производства (по объему отгруженных товаров) доля вида экономической деятельности занимает 8,9 %.

К наиболее крупным предприятиям, определяющим развитие горнодобывающей отрасли Архангельской области, относятся: АО «АГД ДАЙМОНДС» (ранее – АО «АРХАНГЕЛЬСКГЕОЛДОБЫЧА») – добыча алмазов; АО «Севералмаз» (дочернее предприятие АК «АЛРОСА» (ПАО)) – добыча алмазов; ПАО «Северо-Онежский бокситовый рудник» – добыча бокситов для глиноземного производства, глины для производства огнеупорных изделий и пропантов, глины для производства цемента, глины для мартеновского и сталелитейного производства; ООО «Швакинские известняки» – добыча и первичная переработка (дробление) известняков для целлюлозно-бумажной промышленности; Архангельский филиал ООО «Кнауф гипс Колпино» – добыча и первичная переработка гипса; ООО «Онега Неруд» – добыча и дробление в щебень гранитов; ООО «Булатовский базальт» (ранее – ООО «Булат-СБС») – добыча и дробление в щебень базальтов.

За 2022 год добыто:

- алмазов (АО «АГД ДАЙМОНДС» и АО «Севералмаз») – 8,5 млн карат всего; 4,799 млн карат и 3,669 млн карат соответственно на каждое предприятие;
- бокситов и глин (ПАО «Северо-Онежский бокситовый рудник») – 720,6 тыс. т;

- базальтов (ООО «Булатовский базальт») – 423 тыс. м³;
- гипсового камня (Архангельский филиал ООО «Кнауф гипс Колпино») – 708,4 тыс. т;
- гранито-гнейсов (ООО «Онега Неруд») – 430,6 тыс. м³;
- известняков для целлюлозно-бумажной промышленности (ООО «Швакинские известняки») – 252 тыс. т.

В целом, наблюдается рост уровня производственных показателей ряда горнодобывающих предприятий региона по сравнению с уровнем 2021 года.

Работа остальных предприятий горнодобывающего сектора промышленности сохраняется на стабильном уровне, за исключением ООО «Булатовский базальт», снижение производственных показателей которого обусловлено проведением реконструкции производственных и энергетических мощностей во II и III кварталах 2022 года.

К основным проблемам и рискам горнодобывающей промышленности относятся следующие:

- удаленность от крупных промышленных центров, являющихся потребителями сырья и готовой продукции, способствует росту транспортных расходов и, следовательно, отсутствию востребованности отдельных месторождений. Особенно остро эта проблема касается месторождений базальта, пригодного для использования в различных направлениях;

- низкая транспортная доступность Архангельской области является причиной значительного удорожания не только перевозок добытого полезного ископаемого, но и существенно увеличивает стоимость геологоразведочных работ, открытия месторождений. Стоимость геологоразведочных работ, включая транспортировку грузов и персонала и иные затраты, связанные с особенностями ведения работ в Архангельской области (климат, экономическая освоенность, привлечение квалифицированных специалистов), учитываются при последующей реализации проектов освоения месторождений как непосредственные затраты, связанные с их открытием. Эти расходы также участвуют в ценообразовании единицы полезного ископаемого и являются одним из факторов, определяющих экономическую эффективность соответствующего проекта. Указанная проблема напрямую касается наиболее отдаленных муниципальных районов и округов: Мезенского, Онежского, Лешуконского, Пинежского и других; архипелагов Новая Земля, Земля Франца-Иосифа, где зачастую вместо наземного автомобильного транспорта используется авиация;

- отсутствие собственных производств сказывается на добавленной стоимости реализуемой продукции и формировании соответствующего налога. Из восьми наиболее крупных горнодобывающих предприятий Архангельской области только одно производило продукцию глубокой переработки со значительной долей добавленной стоимости – ЗАО «Савинский цементный завод», который выпускал различные специальные марки цемента. С сентября 2014 года предприятие прекратило добычу сырья в связи с полной остановкой производства и реконструкцией;

- экономические ограничения, наложенные на российские компании странами Евросоюза, США и др. Запрет на поставку продукции машиностроения в Российскую Федерацию привел к дефициту запасных частей к производственной технике, расходных материалов, смазочных материалов и, следовательно, к резкому росту цен на них.

Обрабатывающие производства

Производство пищевых продуктов и напитков

В структуре производства пищевых продуктов наиболее значимыми отраслями являются молокоперерабатывающая, мясоперерабатывающая, производство хлебобулочных изделий, производство алкогольной продукции, переработка рыбы.

Наиболее крупными предприятиями отрасли в отчетном периоде являлись следующие организации:

- в переработке молока и молочных продуктов: АО «Молоко», АО «Северодвинск-Молоко», ЗАО «Вельский Анком»;
- в производстве мясных полуфабрикатов и колбасных изделий: ООО «Мясоперерабатывающий цех «Апрель» (г. Северодвинск), МПЦ «Стрела» (г. Котлас), ООО «Мясные продукты» (г. Северодвинск);
- в производстве хлеба, хлебобулочных и кондитерских изделий: ЗАО работников «Народное предприятие «Архангельскхлеб», АО «Северодвинский хлебокомбинат»;
- в производстве водки и ликероводочных изделий: ОАО «Архангельский ликероводочный завод»;
- в производстве рыбной продукции: АО «Архангельский траловый флот», ООО «Ягры», Союз рыболовецких колхозов Архангельской области.

Объем отгруженных товаров по виду деятельности «Производство пищевых продуктов» в 2022 году составил 12,5 млрд руб., индекс производства – 97,3 %. В структуре промышленного производства (по объему отгруженных товаров) доля вида экономической деятельности занимает 3,1 %.

Производство мяса (крупного рогатого скота, свинины, баранины и т.д.) в 2022 году относительно уровня 2021 года увеличилось на 32,3 % и составило 34,5 т. Производство колбасных изделий составило 7,5 тыс. т, или 93,3 % относительно уровня 2021 года, мясных полуфабрикатов – 3,4 тыс. т, или 93,3 %. Производство переработанной и консервированной рыбы увеличилось на 0,9 % по сравнению с 2021 годом и составило 56,9 тыс. т.

Производство молока (кроме сырого) составило 29,8 тыс. т и увеличилось относительно уровня 2021 года на 10,5 %, а производство сливочного масла снизилось на 0,2 % и составило 1,6 тыс. т.

Производство хлебобулочных изделий недлительного хранения составило 39 тыс. т, или 98 % относительно 2021 года. Производство кондитерских изделий составило 2,3 тыс. т, сократившись на 10,6 % по отношению к 2021 году.

Объем отгруженных товаров по виду деятельности «Производство напитков» составил 5,0 млрд руб., индекс производства – 105,7 % по отношению к уровню 2021 года.

В структуре промышленного производства (по объему отгруженных товаров) доля вида экономической деятельности занимает 1,3 %.

В производстве алкогольной продукции отмечался рост производства водки на 10,6 % в сравнении с 2021 годом. При этом производство ликероводочных изделий с содержанием спирта до 25 % включительно от объема готовой продукции снизилось на 70 %, а ликероводочных изделий с содержанием спирта свыше 25 % от объема готовой продукции возросло в 1,6 раза.

Лесопромышленный комплекс

Лесопильно-деревообрабатывающие предприятия региона ориентированы на выпуск экспортных пиломатериалов. Основной объем (свыше 80 %) производился предприятиями: ЗАО «Лесозавод 25», АО «Онежский ЛДК», ООО «Группа

компаний «УЛК», ООО «Регион-лес», ООО «Форест». Самые крупные лесопильные заводы расположены в г. Архангельске, г. Онеге, Вельском районе и Устьянском округе Архангельской области.

Основные объемы гранул топливных (пеллет) из отходов деревопереработки выпускают ЗАО «Лесозавод 25», ООО «Группа компаний «УЛК» и ООО «Регион-лес». АО «Архангельский фанерный завод» в г. Новодвинске производит фанеру клееную. Кроме того, АО «Бионет» в г. Онеге выпускает топливные пеллеты из отходов гидролизного производства (лигнина).

По данным Управления Федеральной службы государственной статистики по Архангельской области и Ненецкому автономному округу (далее – Архангельскстат), в 2022 году объем отгруженной продукции по виду экономической деятельности «Обработка древесины и производство изделий из дерева и пробки, кроме мебели; производство изделий из соломки и материалов для плетения» составило 44,5 млрд руб., а индекс производства – 83,5 % в сравнении с уровнем 2021 года. В структуре промышленного производства (по объему отгруженных товаров) доля вида экономической деятельности занимает 11,2 %.

Производство пиломатериалов хвойных пород уменьшилось по сравнению с 2021 годом на 11 % (2 348,1 тыс. м³), производство пиломатериалов лиственных пород возросло на 96,1 % (46,6 тыс. м³), производство фанеры уменьшилось на 28,7 %, а производство гранул топливных (пеллет) снизилось на 37,3 %.

Продукция целлюлозно-бумажного производства выпускается на двух целлюлозно-бумажных комбинатах – АО «Архангельский ЦБК» (г. Новодвинск), филиал АО «Группа «Илим» (г. Коряжма). Предприятия производят целлюлозу древесную и целлюлозу из прочих волокнистых материалов, бумагу и картон.

Индекс производства по виду деятельности «Производство бумаги и бумажных изделий» за 2022 год составил 95,2 %, объем отгруженных товаров – 114,9 млрд руб. (28,9 % в объеме отгруженных товаров промышленного производства).

По сравнению с уровнем 2021 года производство целлюлозы сократилось на 2,6 %, бумаги и картона – на 5,3 %.

По оперативной информации региональных целлюлозно-бумажных комбинатов, в текущем году объемы производства продукции относительно соответствующего периода прошлого года составили:

- АО «Архангельский ЦБК»: целлюлоза по варке – 97,4 % в сравнении с 2021 годом, целлюлоза товарная – 107,3 %, бумага – 32,3 %, картон – 98,6 %. Снижение производства бумаги связано с прекращением деятельности бумагоделательных машин № 3 и № 4 в 2021 году из-за падения спроса на выпускаемую продукцию, нерентабельностью производства;

- Филиал АО «Группа «Илим» в г. Коряжме: целлюлоза по варке – 97,5 % в сравнении с уровнем 2021 года, целлюлоза товарная – 102,5 %, бумага – 93,6 %, картон – 97,7 %.

Учитывая, что продукция лесопромышленного комплекса Архангельской области поставлялась в основном на экспорт (более всего – в страны Европейского союза (далее – ЕС) и Великобританию), в условиях внешнего санкционного давления со стороны недружественных стран предприятия столкнулись с проблемами, мешающими осуществлению их производственно-хозяйственной деятельности и ухудшающими финансово-экономическое положение:

1) Логистические (недостаточное количество контейнеров и контейнеровозов для транспортировки продукции, запрет на вход российским судам в морские порты Европы, проблемы с доставкой грузов железнодорожным транспортом внутри Российской Федерации (перегруженность транспортных узлов, нарушение сроков загрузки составов и т.д.), недостаточное количество пунктов пропуска на границе с Китаем, повышение железнодорожных тарифов и высокие ставки на морские грузоперевозки).

2) Сертификационные (с апреля 2022 года попечительским советом по лесам (FSC) приостановлена сертификация продукции лесопромышленного комплекса Российской Федерации, без которой со странами ЕС невозможна торговля лесобумажной продукцией, пиломатериалами и топливными гранулами).

3) Остановка поставок импортного оборудования и комплектующих из-за отказа или приостановки европейскими партнерами исполнения договоров на поставку технологического оборудования, техники, комплектующих, запчастей, химикатов, программного обеспечения и т.п., доля которых была очень велика в лесной отрасли.

4) Финансовые ограничения (введение санкций против ряда российских банков повлияло на рост стоимости кредитных ресурсов, возникновение сложностей с получением кредитов и появление задержек с поступлением валютной выручки даже через банки, не попавшие под санкции).

Указанные факторы оказывают следующее негативное воздействие на деятельность предприятий лесопромышленного комплекса: затоваривание складов готовой продукции из-за невозможности отгрузки продукции по действующим договорам в страны США, ЕС и Великобритании; проблемы с эксплуатацией иностранной техники и оборудования в связи с отсутствием оригинальных запчастей и комплектующих материалов, а также сервисного обслуживания; рост затрат предприятий, уменьшение объемов производства продукции лесопромышленного комплекса и частичное/полное высвобождение работников в связи со снижением загрузки; снижение инвестиционной активности предприятий и темпов развития отрасли в целом.

К основным проблемам в лесопромышленном комплексе Архангельской области, помимо санкционных ограничений относятся:

- исчерпанность лесного фонда в транспортно доступных сырьевых районах центральной и южной части области (вблизи железнодорожных и водных путей, автомобильных дорог общего пользования). Увеличение расстояния вывозки древесины от мест заготовки до пунктов перевалки и далее до потребителя повышает себестоимость производства продукции, существенно снижает эффективность лесопереработки;
- ухудшение породного состава лесных насаждений (увеличение доли лиственных насаждений), а также сортиментной структуры лесных насаждений (преобладание тонкомерной древесины) приводит к снижению выхода наиболее ценных сортиментов (пиловочник), уменьшению добавленной стоимости при их переработке;
- отсутствие достоверной информации о наличии лесных ресурсов в связи с устаревшими материалами лесоустройства; несвоевременное проведение лесоустроительных работ и инвентаризации лесов искажает сведения о количестве и качестве древесных насаждений и не позволяет планировать развитие отрасли;
- недостаточно развитая транспортная логистика; дефицит лесных дорог круглогодочного действия, ограниченные возможности сети дорог общего пользования и водных артерий области делают отрасль сезонной;
- дефицит высококвалифицированных специалистов рабочих профессий и менеджеров среднего звена; не соответствующий современным требованиям уровень материально-технической базы отраслевых учебных заведений.

Машиностроительный комплекс

В 2022 году определяющий вид экономической деятельности в машиностроительном комплексе Архангельской области – «Производство прочих транспортных средств и оборудования»; индекс производства по данному виду деятельности за 2022 год составил 96,3 % по сравнению с уровнем 2021 года.

Машиностроительная отрасль Архангельской области представлена следующими предприятиями – АО «ПО «Севмаш», АО «ЦС «Звездочка», Архангельский филиал

«СРЗ «Красная Кузница» АО «ЦС «Звездочка», АО «СПО Арктика», АО «Северный Рейд», АО «Котласский электромеханический завод», ООО «Соломбальский машиностроительный завод», ЗАО «Биус» и др.

Производство химических веществ и химических продуктов

Объем отгруженных товаров собственного производства, выполненных работ и услуг по виду экономической деятельности «Производство химических веществ и химических продуктов» в 2022 году по сравнению с уровнем 2021 года увеличился в сопоставимых ценах на 0,2 % и составил около 10 млрд руб.

В структуре промышленного производства (по объему отгруженных товаров) доля вида экономической деятельности по итогам 2022 года занимала 2,5 %.

Химическая промышленность Архангельской области представлена следующими предприятиями:

- ОАО «Котласский химический завод» производит нефтепромысловую химию, лакокрасочные материалы и продукцию для дорожного строительства;
- ООО «БС технология» производит и реализует технические и медицинские газы на территории Архангельской области, осуществляет доставку на специализированном транспорте, производит обслуживание и ремонт криогенного оборудования, переосвидетельствование баллонов, огнетушителей и пожарных рукавов;
- ООО «Янтарный поток» продуцирует эфиры канифоли с улучшенными свойствами, жирные кислоты таллового масла и продукты их глубокой переработки, а также перспективный продукт биохимии – ситостерины (активно используются в фармацевтике и производстве органических добавок) и др.;
- основная продукция ООО «НПО «Завод химических реагентов» – химические реагенты широкой номенклатуры: сопутствующие реагенты для очистки питьевой воды, для водоподготовки в энергетике и целлюлозно-бумажной индустрии, для очистки хозяйственных и промышленных стоков; реагенты для обеззараживания воды; реагенты для стабилизации и умягчения воды и корректировки pH; антикоррозийные вещества; материалы для фильтрации и др.;
- основная продукция ООО «Клото» – химические реагенты для буровых растворов.

Производство прочей неметаллической минеральной продукции

Основной вклад в производство прочей неметаллической минеральной продукции вносят ОАО «Кузнечевский комбинат строительных конструкций и материалов», выпускающий детали крупнопанельного домостроения, сборные железобетонные конструкции и бетонные смеси и растворы; ОАО «Северодвинский завод строительных материалов», специализирующийся на выпуске сборных железобетонных конструкций и бетонных смесей и растворов; ООО «Котласский завод силикатного кирпича», выпускающий кирпич строительный, и ООО «Архангельский комбинат строительных конструкций», производящий железобетонные изделия и конструкции и товарный бетон.

Объем отгруженных товаров собственного производства, выполненных работ и услуг за 2022 год составил 3,7 млрд руб., индекс производства – 100 %.

Производство кирпича строительного (включая камни) из цемента, бетона или искусственного камня в 2022 году относительно прошлого года увеличилось в 2 раза, производство блоков и прочих сборных строительных изделий для зданий и сооружений из цемента, бетона или искусственного камня уменьшилось на 6,2 %.

Обеспечение электрической энергией, газом и паром; кондиционирование воздуха

За 2022 год объем отгруженных товаров по виду деятельности «Обеспечение электрической энергией, газом и паром; кондиционирование воздуха» составил 38,3 млрд руб., индекс производства – 96 % по сравнению с 2021 годом. В структуре промышленного производства на данный вид приходится 9,7 %.

Наиболее крупными тепловыми электростанциями и электростанциями промышленных предприятий являются: Архангельская ТЭЦ, Северодвинская ТЭЦ-1, Северодвинская ТЭЦ-2, ОАО «ГТ-ТЭЦ Энерго», филиал АО «Группа «Илим» в г. Коржме, ОАО «Архангельский ЦБК», входящие в состав ГУ ПАО «ТГК-2» по Архангельской области.

В 2022 году произведено электроэнергии 6,6 млрд кВт·ч, или 95,9 % по сравнению с уровнем 2021 года; пара и горячей воды – 20,7 млн Гкал (96,1 %).

Сельское хозяйство

Объем производства продукции сельского хозяйства в хозяйствах всех категорий за 2022 год составил 13 613,8 млн руб., что на 1 % (в сопоставимых ценах) меньше, чем в 2021 году. Падение продукции сельского хозяйства обусловлено снижением производства продукции животноводства.

В 2022 году в хозяйствах всех категорий было произведено молока – 136,8 тыс. т (102,2 % относительно 2021 года), яиц – 52,7 млн шт. (87,7 % относительно 2021 года). Производство скота и птицы на убой (в живом весе) в хозяйствах всех категорий к уровню аналогичного периода 2021 года уменьшилось на 7,4 % и составило 5,9 тыс. т.

Производство скота и птицы (в живом весе) уменьшилось на 7,4 % по сравнению с прошлым годом и составило 5,9 тыс. т. На 01.01.2023 уменьшилось поголовье скота и птицы в хозяйствах всех категорий по сравнению с 01.01.2022: крупного рогатого скота – на 0,3 %, из него коров – на 2,8 %, свиней – на 30,1 %, овец и коз – на 7,4 %, птицы – на 7,3 %.

Основной проблемой, которая сдерживает развитие агропромышленного комплекса, является высокая себестоимость сельскохозяйственной продукции, обусловленная сложными климатическими условиями на фоне значительной конкуренции с сельскохозяйственными товаропроизводителями других регионов России.

На данный момент ситуация усугубляется ростом цен из-за курсовой разницы валют на корма, сельскохозяйственную технику, оборудование и запчасти, ветеринарные препараты, а в перспективе ожидается рост цен на минеральные удобрения.

Трудности в привлечении инвестиционных кредитов, кредитов на осуществление текущей деятельности сельскохозяйственных товаропроизводителей отрицательно влияют на привлечение инвестиций на новое строительство.

На предприятиях аграрного сектора имеет место проблема кадрового обеспечения, нехватка квалифицированных работников в сфере агропромышленного комплекса Архангельской области, низкий уровень обеспеченности сотрудниками с профильным и профессиональным образованием.

Рыбопромышленный комплекс и рыбоводство

В рыбохозяйственном комплексе Архангельской области различными видами рыболовства занимаются более 150 юридических лиц и индивидуальных предпринимателей, включая пять рыболовецких колхозов и четыре организации, имеющих статус градо- и поселкообразующих предприятий.

Океанический промысел ведет 21 рыбодобывающее предприятие, в том числе 3 рыболовецких колхоза, которые имеют квоты на добычу (вылов) водных биоресурсов

в морских водах Российской Федерации, на континентальном шельфе и по международным договорам. Основные квотируемые объекты промысла – треска, пикша, краб, палтус, окунь морской. Кроме этого, ловят в прилове зубатку, камбалу, скатов, сайду. Наиболее крупным предприятием является АО «Архангельский траловый флот», которое является крупнейшим по объемам квот на Северном рыбохозяйственном бассейне.

Рыбодобывающие предприятия региона завершили океанический промысел в 2022 году с объемом добычи 95,2 тыс. т, что по сравнению с 2021 годом меньше на 3 %. По итогам года освоение квот составило 89,3 %. Снижение объемов (добычи) вылова водных биоресурсов связано с уменьшением запасов водных биоресурсов в результате естественной цикличности воспроизводства таких видов рыб, как треска и пикша.

Рекомендованный годовой объем добычи водорослей востребован на 2 % (1 тыс. т добыта при 49,3 тыс. т рекомендованных), что свидетельствует о большом потенциале развития добычи и переработки водорослей.

Основные места вылова – Баренцево, Норвежское, Гренландское моря, Западная и Восточная Гренландия.

Промысел во внутренних водных объектах осуществляют: ведется промысел горбуши, семги, сельди беломорской, наваги, леща, щуки, стерляди и прочих видов. Объем добычи за 2022 год составил 1,1 тыс. т, из них основная часть – морские водоросли (ламинария и фукусы – 1,0 тыс. т).

В рамках реализации инвестиционных проектов предприятия Архангельской области ведут строительство высокотехнологичных судов рыбопромыслового флота: АО «Архангельский траловый флот» – 4 траулера-процессора, ООО «Глобус» – ярусолов «Марлин», ООО «Карапакс» – краболов «Кильдин».

Финансовые показатели рыбохозяйственных организаций в целом имеют положительную динамику.

Среднемесячная заработная плата по итогу 2022 года составила 156 тыс. руб. и является одной из самых высоких среди других сфер экономики региона. В рыбохозяйственной отрасли трудится 1,4 тыс. чел.

Основными проблемными вопросами развития рыбохозяйственного комплекса Архангельской области являются следующие:

1) Наличие сдерживающих факторов, связанных с несовершенством нормативных правовых актов, регулирующих отношения в области рыболовства и сохранения водных биоресурсов:

- отсутствие критерия и четкого определения понятия «сельский прибрежный населенный пункт», что приводит к неоднозначному толкованию контрольно-надзорными органами, местными жителями и органами исполнительной власти субъектов Российской Федерации применения подпункта «д» пункта 78.1 правил рыболовства для Северного рыбохозяйственного бассейна, утвержденных Приказом Минсельхоза России от 13.05.2021 № 292;

- не установлены критерии определения надлежащего и (или) ненадлежащего исполнения обязательств по заключенным договорам пользования рыболовными участками с целью определения добросовестных пользователей рыболовных участков.

2) Наличие сдерживающих факторов в развитии товарного рыбоводства.

Приказом Минсельхоза России от 02.02.2015 № 30 утвержден порядок расчета и взимания платы за пользование рыболовными участками, договор пользования которыми заключается по результатам проведения аукциона на право заключения договора пользования рыболовным участком.

При расчете начальной цены предмета аукциона в случае проведения аукциона в отношении рыболовных участков, расположенных в регионах Центральной России, принимается понижающий региональный коэффициент, равный 0,1, в иных случаях – равный 1.

3) Нормирование мышьяка в рыбной продукции.

Вопросы нормирования мышьяка в пищевой продукции регулируются техническим регламентом Таможенного союза «О безопасности пищевой продукции» (ТР ТС 021/2011), утвержденным решением Комиссии Таможенного союза от 09.12.2011 № 880 (далее – Технический регламент), согласно которому предельно допустимая концентрация (далее – ПДК) мышьяка (органической и неорганической формы) в пищевой продукции не должна превышать 5 мг/кг. В то же время потенциально токсичными считаются неорганические формы трех- и пентавалентного мышьяка, который не предусматривает разделение на органическую и неорганическую (токсичную) формы мышьяка. В ходе определения содержания мышьяка в морских биоресурсах в исследуемых пробах обнаруживают превышение установленной ПДК. Это особенно характерно для донных видов рыб (треска, пикша, камбала морская, камбала-ерш), ракообразных – камчатского краба, краба-стригуна опилио, северной креветки.

Рыбодобывающие предприятия Архангельской области регулярно сталкиваются с такой ситуацией, когда в ходе определения содержания мышьяка в морских водных биоресурсах в исследуемых пробах обнаруживают превышение мышьяка общего.

В целях решения проблемы предложено внести изменения в Технический регламент в части нормирования и последующего контроля органической и неорганической формы мышьяка в пищевой продукции. В декабре 2022 года Федеральным бюджетным учреждением науки «Федеральный научный центр медико-профилактических технологий управления рисками здоровью населения» завершены работы по оценке рисков содержания неорганического мышьяка в продукции, а также по оценке рисков в случае принятия предложенных нормативов по неорганическому мышьяку. Результаты исследований будут способствовать внесению изменений в Технический регламент в части нормирования органической и неорганической формы мышьяка в пищевой продукции. По состоянию на 01.01.2023 изменения в Технический регламент не внесены.

4) Недостаточный объем кормов для аквакультуры отечественного производства, в том числе стартовых.

До февраля 2022 года предприятия аквакультуры на 80 % использовали корма иностранного производства, поставки которых ушли с российского рынка. В свою очередь, российские производители кормов оказались не готовы к резкому увеличению объемов производства. В целях замещения импортных кормов для аквакультуры отечественными в декабре 2022 года в кампусе Высшей школы состоялось открытие цеха по производству рыбных кормов. Командой университета разработана рецептура четырех видов рыбных кормов, включая стартовые.

Строительство

Объем работ по виду деятельности «Строительство» за 2022 год составил 54,9 млрд руб., что на 40,9 % ниже уровня 2021 года.

К основным проблемам, сдерживающим развитие строительной отрасли, относятся следующие:

- повышение цен на все группы (виды) основных строительных ресурсов, повлиявшее на изменение стоимости строительства возводимых объектов. Подрядчики вынужденно несут дополнительные расходы за счет собственных средств и обозначают возможность расторжения контрактов ввиду снижения маржинальности, что обуславливает необходимость рассмотрения вопроса об увеличении финансирования реализации мероприятий в рамках национальных проектов и государственных программ в целях недопущения срыва сроков исполнения обязательств в рамках заключенных государственных (муниципальных) контрактов;

- микроэкономические риски или производственные риски связаны прежде всего с техническим состоянием производства и значительным износом основного

технологического оборудования. Для предприятий отрасли промышленности строительных материалов характерен высокий уровень физического износа основных фондов при низком техническом уровне оснащения производств и невысокой производительности труда;

- строительство жилья в условиях Крайнего Севера требует особого подхода, применения норм проектирования и требований по использованию строительных материалов повышенной устойчивости к низким температурам и высокой энергоэффективности в суровых климатических условиях.

В этой связи проекты, реализуемые на территориях других регионов России, зачастую не подходят для Архангельской области. Слабая несущая способность грунтов также требует значительных вложений на этапе инженерной подготовки земельных участков.

- сложная транспортная доступность районов существенно влияет на себестоимость строительства объектов; отсутствие круглогодичного сообщения в ряде районов и округов Архангельской области сокращает периоды возможной доставки необходимых материалов, что в свою очередь увеличивает сроки реализации инвестиционных проектов;

- несмотря на наличие минерально-сырьевой базы, в регионе ограничена номенклатура выпускаемых строительных материалов и имеется дефицит отдельных групп строительной продукции (керамического кирпича, теплоизоляционных материалов, кровельных материалов, гипсовой продукции и т.д.), что увеличивает объемы ввоза недостающих материалов из других регионов страны, влияет на стоимость самих материалов и негативно сказывается на себестоимости строящихся объектов;

- высокий процент износа и недостаточные темпы развития систем и объектов инженерной инфраструктуры, связанные в отдельных случаях с отсутствием в ряде муниципальных образований планов перспективной застройки, как следствие, неучтенных объемов нового строительства сетей в инвестиционных программах ресурсоснабжающих организаций, создают сложности с технологическим присоединением объектов, увеличивая сроки и стоимость новых строительных объектов.

Жилищное строительство

Объем ввода жилья в 2022 году увеличился по сравнению с 2021 годом на 0,9 % и составил 426,4 тыс. м² жилья. Из них индивидуальными застройщиками построено 183,5 тыс. м², что на 2 % выше уровня 2021 года. При этом наибольшие объемы жилищного строительства в г. Архангельске, г. Коряжме, Ленском и Приморском муниципальных районах и в Каргопольском муниципальном округе.

Транспорт

Дорожное хозяйство

На строительство, реконструкцию, капитальный ремонт, ремонт и содержание объектов региональной дорожной инфраструктуры в 2022 году направлено 11 970,2 млн руб. Построено 5,6 км автомобильных дорог, в том числе мост протяженностью 129,4 пог. м. Отремонтировано 292,6 км автомобильных дорог, 7 мостовых переходов, 4 водопропускные трубы, обеспечено устройство 33,5 км линий искусственного освещения, содержание автомобильных дорог.

Местным бюджетам на финансирование дорожной деятельности направлено 1 700,4 млн руб.

На реализацию национального проекта «Безопасные качественные дороги» для приведения в нормативное состояние автомобильных дорог общего пользования

регионального значения было направлено 4 086,9 млн руб., приведено в нормативное состояние 150,6 км автомобильных дорог и 333 пог. м мостов.

В Архангельской городской агломерации отремонтировано 28,5 км автомобильных дорог общего пользования местного значения, произведена модернизация 37 нерегулируемых пешеходных переходов.

В 2022 году за счет средств федерального бюджета продолжилась реализация мероприятий по приведению в нормативное состояние автомобильных дорог по маршруту Архангельск – Онега и продолжена реконструкция моста через Никольское устье Северной Двины в г. Северодвинске.

Основная проблема в дорожном хозяйстве региона – низкое техническое состояние автомобильных дорог общего пользования регионального значения и искусственных сооружений на них. Основная причина – систематическое недофинансирование отрасли. Сеть автомобильных дорог общего пользования регионального значения приводится в нормативное состояние в рамках средств дорожного фонда, предусмотренных областным бюджетом, и сформированным за счет источников, установленных статьей 174.9 Бюджетного кодекса Российской Федерации.

Железнодорожный транспорт

В 2022 году количество пригородных поездов, курсирующих по территории Архангельской области, увеличено от уровня 2021 года с 80 до 86 пригородных маршрутов.

В 2022 году продолжилась реализация мероприятий по комплексному обновлению подвижного железнодорожного состава пригородных поездов на территории области, производится замена рельсовых автобусов предыдущего поколения и цельнометаллических вагонов, модернизируются пассажирские устройства. Новый подвижной состав в декабре 2022 года запущен на восьми пригородных маршрутах.

Ускорение пригородных поездов в 2022 году произведено по нескольким маршрутам и составило 109 минут.

Средний возраст парка подвижного состава на Архангельском полигоне железных дорог в 2022 году составляет 1,3 лет. В 2021 году данный показатель составлял 9,0 лет.

За 2022 год пригородными поездами акционерного общества «Северная пригородная пассажирская компания» было перевезено 1 547,1 тыс. чел. – на 9 % больше, чем в 2021 году.

Завершены работы по проектированию реконструкции вокзального комплекса Архангельск-Город и капитального ремонта привокзальной площади 60-летия Октября в городе Архангельске.

Воздушный транспорт

На территории Архангельской области функционируют два аэродрома и 22 посадочные площадки, шесть из которых имеют искусственные взлетно-посадочные полосы, остальные являются грунтовыми.

Основным аэропортом региона является международный аэропорт «Архангельск». За 2022 год аэропорт «Архангельск» обслужил 1 095 707 пассажиров (прирост составил 2,7 % по сравнению с 2021 годом).

В рамках федерального проекта «Развитие региональных аэропортов и маршрутов» в 2022 году определен генеральный подрядчик по строительству объекта «Реконструкция аэропортового комплекса «Талаги».

На период реконструкции аэропорта с мая по ноябрь 2023 года межрегиональные авиарейсы будут осуществляться из аэропорта Васьково.

В 2022 году Правительство Архангельской области осуществляло финансирование из областного бюджета, в соответствии с постановлением Правительства Российской Федерации от 25.12.2013 № 1242 «О предоставлении субсидий из федерального бюджета организациям воздушного транспорта на осуществление региональных воздушных перевозок пассажиров на территории Российской Федерации и формирование региональной маршрутной сети», шести региональных маршрутов: Архангельск – Казань, Архангельск – Сочи, Котлас – Санкт-Петербург, Архангельск – Ярославль – Минеральные Воды, Архангельск – Мурманск, Архангельск – Сыктывкар.

Водный транспорт

Транспортная водная система Архангельской области, обеспечивающая судоходство, состоит из бассейна р. Северной Двины, в который входят реки Северная Двина, Вычегда, Вага, Пинега; бассейна р. Онеги; бассейна р. Мезени, в который входят р. Мезень и р. Кулой; бассейна Белого моря.

Несколько крупных населенных пунктов в муниципальном образовании «Город Архангельск», Пинежском районе и Холмогорском, Мезенском, Лешуконском, Верхнетоемском округах Архангельской области имеют только водное сообщение.

Транспортное обслуживание на реках Архангельской области осуществляется путем организации регулярных пассажирских перевозок водным транспортом, грузо-пассажирских переправ и наплавных мостов.

За 2022 год по межмуниципальным маршрутам водного транспорта было перевезено 372 328 чел. (прирост составил 2 % по сравнению с 2021 годом).

Морской порт Архангельск – это многопрофильный порт круглогодичной навигации с длиной причального фронта свыше 20 км и пропускной способностью более 12 млн т в год.

В порту расположено шесть ключевых универсальных грузовых районов, два из которых (ЗАО «АКС» и АО «АМТП») могут обрабатывать негабаритные грузы.

В порту имеются собственные специализированные терминалы предприятий лесопромышленного комплекса, задействованные в основном на прием сырья и отправку собственной продукции на экспорт морем, а также нефтяной терминал ООО «РН-Морской терминал Архангельск».

Всего в Архангельском морском порту насчитывается 76 работающих причалов, осуществляющих переработку груза в каботажном и экспортном направлениях.

Грузооборот морского порта Архангельск за 2022 год составил 6,58 млн т, что, по сравнению с 2021 годом, выше на 24 %.

В сфере развития внутреннего водного транспорта на территории Архангельской области проблемными вопросами являются: отсутствие федерального софинансирования на перевозку пассажиров и багажа водным транспортом на территории субъектов Российской Федерации, отсутствие инфраструктуры на внутренних водных путях, эксплуатация пассажирских судов, которые в большинстве случаев выработали свой ресурс (средний возраст судов речного и морского флота составляет более 33 лет при нормативном сроке эксплуатации судна 25-30 лет).

Автомобильный транспорт

В 2022 году в Архангельской области установлено 94 межмуниципальных маршрута, из них 37 – междугородные, 57 – пригородные. За 2022 год новых маршрутов не установлено. Указанные маршруты обслуживались 24 перевозчиками, из которых 23 являются хозяйствующими субъектами частной формы собственности (10 индивидуальных предпринимателей и 13 юридических лиц) и 1 – муниципальными (МУП «Ленское пассажирское автопредприятие»).

В связи с вышеизложенным показатель развития конкуренции в Архангельской области в сфере перевозок пассажиров автомобильным транспортом по межмуниципальным маршрутам регулярных перевозок составляет 96 %.

На межмуниципальных маршрутах было задействовано 267 автобусов, среди них 139 – малого, 68 – среднего и 59 – большого класса, а также 1 особо большого класса, в зависимости от интенсивности пассажиропотока.

Реестр межмуниципальных маршрутов ведется в электронном виде на сайте министерства транспорта Архангельской области в информационно-телекоммуникационной сети «Интернет» (www.transport29.ru).

В 2022 году было заключено 33 государственных контракта на выполнение работ, связанных с осуществлением регулярных перевозок пассажиров и багажа по регулируемым тарифам по межмуниципальным маршрутам. Организации, оказывающие услуги по перевозке пассажиров, привлекаются для работы на межмуниципальных маршрутах способами, предусмотренными Федеральным законом от 05.04.2013 № 44-ФЗ «О контрактной системе в сфере закупок товаров, работ, услуг для обеспечения государственных и муниципальных нужд».

По итогам мониторинга исполнения государственных контрактов принято 38 решений о начислении штрафов на общую сумму 182 тыс. руб. Организована работа по взысканию неоплаченных штрафов в судебном порядке.

В целях поддержки муниципальных перевозок за счет средств областного бюджета в 2022 году на конкурсной основе оказана поддержка органам местного самоуправления на организацию перевозок в размере 72,6 млн руб. Фактическое кассовое исполнение составило 63 млн руб. По итогам в 2022 году открыты два новых социально значимых муниципальных маршрута в Шенкурском округе и Пинежском районе.

В рамках принятого в 2021 году Правительством Архангельской области решения о проведении комплексной реорганизации общественного транспорта за счет регионального бюджета оказана поддержка муниципалитетам. Создана диспетчерская служба, которая осуществляет мониторинг всего общественного транспорта (92 – межмуниципальных маршрута, 85 – муниципальных маршрутов, 16 муниципальных образований).

Привлечены средства на заключение муниципальных контрактов с условием об обновлении подвижного состава на территории г. Архангельска.

В результате 328 новых автобусов на газомоторном топливе будут обслуживать Архангельскую агломерацию. Инвестиции в обновление автопарка составят 4,6 млрд руб.

На территории региона будут созданы 2 новые базы по обслуживанию подвижного состава и 3 специализированные заправочные станции (инвестиции за счет внебюджетных источников – 0,56 млрд руб.).

Мероприятие направлено на внедрение новых стандартов транспортного обслуживания, которые формируют новые требования: использование новых низкопольных автобусов (с системой кондиционирования воздуха), выпускавшихся не ранее 2022 года, работающих на экологически чистом топливе (компримированный природный газ).

Условиями контрактов установлен процент выполнения рейсов по расписанию (не ниже 95 %), определены единые требования к внешнему виду и профессиональному поведению водителей и кондукторов.

Дополнительно будут ужесточены штрафные санкции за несоблюдение условий контрактов.

В оформлении автобусов используются элементы официального брендбука Архангельской области.

Межмуниципальные маршруты соединяют большинство административных центров муниципальных образований Архангельской области с административным центром области – городом Архангельском.

Неохваченными регулярным автобусным сообщением в Архангельской области остаются только Мезенский и Лешуконский муниципальные округа. Перевозки в данные муниципальные образования организованы посредством заказных перевозок на автомобилях категории М1, имеющих не более восьми мест для пассажиров.

Потребительский рынок

Оборот розничной торговли за 2022 год составил 324,5 млрд руб., что ниже уровня 2021 года на 7,4 %, оборот общественного питания уменьшился на 0,3 % и составил 18,0 млрд руб.

В макроструктуре оборота розничной торговли доля продовольственных товаров составила 55,5 %, непродовольственных – 44,5 %.

Основной объем розничного товарооборота формируется субъектами малого бизнеса. В структуре оборота розничной торговли за 2022 год индивидуальные предприниматели (вне рынка) составляли 33,0 %. Доля организаций, не относящихся к субъектам малого и среднего предпринимательства, составила 45,3 %, малых предприятий – 19,5 %, субъектов среднего предпринимательства – 1,9 %, доля продаж товаров на рынках и ярмарках занимала 0,3 %.

За 2022 год населению Архангельской области было оказано платных услуг на сумму 73,9 млрд руб., или 94,7 % по сравнению с 2021 годом.

Ситуация на потребительском рынке Архангельской области стабильная, соотношение рыночного спроса и предложения сбалансировано.

Инвестиции

По предварительным данным Архангельскстата, объем инвестиций в экономику Архангельской области в 2022 году составил 107,1 млрд руб., с падением относительно 2021 года в сопоставимых ценах на 13,3 %. Снижение показателя произошло за счет снижения объема инвестиций по следующим видам экономической деятельности:

- лесозаготовки – на 39,3 %;
- рыболовство – на 90,5 %;
- производство бумаги и бумажных изделий – на 74,5 %;
- деятельность трубопроводного транспорта – на 73,8 %;
- деятельность водного транспорта – на 35,7 %;
- складское хозяйство и вспомогательная транспортная деятельность – на 28,9 %;
- образование – на 24,1 %;
- обеспечение электрической энергией, газом и паром; кондиционирование воздуха – на 4,1 %.

Цены

Индекс потребительских цен за 2022 год по отношению к уровню 2021 года составил 115,15 %. При этом продовольственные товары подорожали также на 15,0 %, непродовольственные товары – на 17,97 %, платные услуги населению – на 10,47 %.

Занятость и рынок труда

Ситуация на рынке труда области к концу 2022 года характеризуется положительной динамикой. Показатели численности безработных и уровня безработицы к концу сентября 2022 года достигли исторического минимума.

С начала 2022 года зарегистрировано 32,2 тыс. граждан, обратившихся за содействием в поиске работы, из них 19,7 тыс. чел. получили статус безработного.

В январе – декабре 2022 года в органы службы занятости подано гражданами 67 213 заявлений о предоставлении государственных услуг.

В рамках государственной программы Архангельской области «Содействие занятости населения Архангельской области, улучшение условий и охраны труда» (далее – Программа) на реализацию мероприятий в сфере занятости населения Архангельской области (без Ненецкого автономного округа) и социальную поддержку в 2022 году предусмотрены средства из федерального бюджета – 779,9 млн руб., из областного бюджета – 79,1 млн руб. По итогам реализации Программы за 2022 год:

- информацию о положении на рынке труда в Архангельской области получили 78,0 тыс. чел., организовано 529 ярмарок вакансий и свободных рабочих мест;
- трудоустроено 15 978 чел., в том числе направлено на временную занятость в рамках мероприятий активной политики занятости 4 751 чел.;
- получили содействие началу осуществления предпринимательской деятельности 969 чел., в том числе финансовую поддержку при открытии собственного дела – 70 безработных граждан, перешли на самозанятость 310 чел.;
- получили государственные услуги по профессиональной ориентации, психологической поддержке и социальной адаптации на рынке труда 35 165 чел.;
- направлено на профессиональное обучение и получение дополнительного профессионального образования 2 745 безработных граждан;
- получили содействие в переезде или переселении в другую местность для трудоустройства и переехали в другую местность 83 чел.;
- создано 47 рабочих мест для трудоустройства молодежи, 37 рабочих мест – для отдельных категорий незанятых родителей, 31 рабочее место – для незанятых инвалидов;
- получателями социальных выплат стали 6,8 тыс. безработных граждан (в среднемесечном исчислении); среднемесячная численность получателей пенсий, назначенных досрочно, составила 10 чел.

По состоянию на 31.12.2022 численность зарегистрированных безработных граждан составила 7,1 тыс. чел., уровень регистрируемой безработицы – 1,3 % к численности рабочей силы (1,2 % – к численности населения в трудоспособном возрасте), заявленная работодателями потребность в работниках – 9 951 чел. (на 31.12.2021 – соответственно 14 628 чел.).

По сравнению с началом года численность безработных сократилась на 1,7 тыс. чел., уровень безработицы упал на 0,4 процентных пункта, коэффициент напряженности по сравнению с началом года изменился незначительно и составил 0,8 чел. на одну заявленную вакансию (на 01.01.2022 – 0,7 чел. на вакансию).

Одной из основных проблем рынка труда области остается территориальный и профессионально-квалификационный дисбаланс спроса и предложения по городам и районам области, что не позволяет полностью удовлетворить заявки работодателей и потребность специалистов в рабочих местах.

С учетом граждан, ищущих работу на начало года, общее предложение рабочей силы в 2022 году составляло 42,3 тыс. чел., из них ранее работавшие по рабочим профессиям – 51,1 %, работавшие на должностях служащих – 22,2 %, граждане, ранее не работавшие – 26,7 %.

Спрос работодателей в 2022 году составил 44,0 тыс. ед., из них доля вакансий для рабочих профессий составила 64,8 %, для специалистов и служащих – 35,2 %.

Основной спрос работодателей приходится на крупные экономически развитые территориальные единицы области. В сельской местности основной спрос работодателей приходится на высококвалифицированных специалистов (врачи, фельдшеры, учителя и т. п.), предложение рабочей силы по которым отсутствует.

В перечень наиболее востребованных рабочих профессий входят водители, продавцы, повара, пекари, слесари-ремонтники, слесари-сантехники, слесари по ремонту автомобилей, сборщики, электрики, электромонтеры, электрогазосварщики, трактористы, плотники, маляры, штукатуры, курьеры, бармены, официанты. В общем банке вакансий рабочих профессий около 30 % составляют неквалифицированные рабочие места (уборщики, дворники, подсобные рабочие и т. п.).

Наиболее востребованными специалистами являются врачи, фельдшеры, средний медицинский персонал в медицинские и социальные учреждения; военнослужащие офицерского, сержантского и рядового состава в войсковые части. Постоянно требуются служащие в органы внутренних дел, воспитатели, младшие воспитатели, педагоги в образовательные организации, специалисты среднего уровня квалификации в финансово-экономической, маркетинговой, жилищно-коммунальной сферах деятельности (бухгалтеры, мастера, экономисты, техники, технологи, механики, агенты, менеджеры).

В целях повышения конкурентоспособности граждан на рынке труда и обеспечения спроса работодателей органами службы занятости организовано профессиональное обучение и дополнительное профессиональное образование более чем по 70 образовательным программам.

Уровень жизни

Динамика показателей, характеризующих уровень жизни населения за 2020-2022 гг., представлена в табл. 1.2-7.

Таблица 1.2-7

Динамика показателей, характеризующих уровень жизни населения

Наименование показателя	Единица измерения	2020 год	2021 год	2022 год
Реальные располагаемые денежные доходы населения	% к предыдущему году	98,5	100,2	94,5
Реальная начисленная заработная плата	% к предыдущему году	102,9	102,5	95,6
Среднемесячная начисленная номинальная заработная плата	% к предыдущему году	106,8	109,9	110,1
	руб.	52 778,9	57 978,7	64 015,4
Среднедушевые денежные доходы в месяц	руб.	34 857,1	37 809,7	41 511,8

По предварительным расчетам Архангельскстата, среднедушевые денежные доходы населения в 2022 году составили 41 511,8 руб. с ростом относительно уровня 2021 года на 9,8 %, или 3 702 руб. в денежном выражении. При этом реальные располагаемые денежные доходы населения составили 94,5 %.

Среднемесячная заработная плата выросла на 6 037 руб., или на 10,1 %, и составила 64 015,4 руб. Динамика среднедушевых и реальных располагаемых денежных доходов населения за 2020-2022 гг. представлена в табл. 1.2-8.

Таблица 1.2-8

Динамика среднедушевых и реальных располагаемых денежных доходов населения

Период	Руб. в месяц	В % к соответствующему периоду предыдущего года	Реальные располагаемые денежные доходы
2020 год	34 857,1	102,8	98,5
2021 год	37 809,7	108,5	100,2
2022 год ⁴	41 511,8	109,8	94,5

⁴ Предварительные данные

Реальная заработная плата по отношению к уровню 2021 года уменьшилась на 4,4 %.

Данные о среднемесячной начисленной заработной плате по видам экономической деятельности в 2022 году представлены в табл. 1.2-9.

Таблица 1.2-9

Данные о среднемесячной начисленной плате по видам экономической деятельности

Виды экономической деятельности	2022 год, руб.	относительно 2021 года, %	Отношение к среднерегиональному уровню среднемесячной номинальной заработной платы в 2022 году
Всего	64 015,0	110,1	100,0
сельское, лесное хозяйство, охота, рыболовство и рыбоводство, в т. ч.	77 341,9	112,4	120,8
растениеводство и животноводство, охота и предоставление соответствующих услуг в этих областях	47 000,1	123,0	73,4
лесоводство и лесозаготовки	73 521,6	112,3	114,9
рыболовство и рыбоводство	141 163,1	103,6	220,5
добыча полезных ископаемых	117 064,8	116,8	182,9
обрабатывающие производства	75 742,9	108,7	118,3
производство пищевых продуктов	48 292,2	108,3	75,4
производство напитков	42 557,2	109,5	66,5
производство одежды	8 554,9	102,8	13,4
обработка древесины и производство изделий из дерева и пробки, кроме мебели; производство изделий из соломки и материалов для плетения	55 194,8	109,2	86,2
производство бумаги и бумажных изделий	74 887,1	112,6	117,0
производство химических веществ и химических продуктов	69 023,9	137,2	107,8
производство прочей неметаллической минеральной продукции	50 505,2	108,1	78,9
производство готовых металлических изделий, кроме машин и оборудования	72 150,1	102,6	112,7
производство машин и оборудования, не включенных в другие группировки	79 169,4	124,9	123,7
производство прочих транспортных средств и оборудования	85 322,2	106,4	133,3
производство мебели	51 407,5	121,6	80,3
ремонт и монтаж машин и оборудования	72 999,4	112,9	114,0
обеспечение электрической энергией, газом и паром; кондиционирование воздуха	64 275,7	111,7	100,4
водоснабжение; водоотведение, организация сбора и утилизации отходов, деятельность по ликвидации загрязнений	44 715,3	109,1	69,9
строительство	63 434,2	101,4	99,1
торговля оптовая и розничная; ремонт автотранспортных средств и мотоциклов	45 429,4	110,1	71,0
торговля оптовая и розничная автотранспортными средствами и мотоциклами и их ремонт	54 672,4	98,5	85,4

Виды экономической деятельности	2022 год, руб.	относительно 2021 года, %	Отношение к среднерегиональному уровню среднемесячной номинальной заработной платы в 2022 году
торговля оптовая, кроме оптовой торговли автотранспортными средствами и мотоциклами	54 135,3	109,7	84,6
торговля розничная, кроме торговли автотранспортными средствами и мотоциклами	42 070,1	112,1	65,7
транспортировка и хранение	76 694,2	115,2	119,8
деятельность гостиниц и предприятий общественного питания	36 759,0	110,8	57,4
деятельность в области информации и связи	63 915,1	112,4	99,8
деятельность финансовая и страховая	76 105,2	108,7	118,9
деятельность по операциям с недвижимым имуществом	45 934,9	116,1	71,8
деятельность профессиональная, научная и техническая	78 876,3	112,1	123,2
из нее научные исследования и разработки	104 946,5	107,2	163,9
деятельность административная и сопутствующие дополнительные услуги	39 553,9	106,8	61,8
государственное управление и обеспечение военной безопасности; социальное обеспечение	70 314,6	107,3	109,8
образование	47 404,7	110,6	74,1
деятельность в области здравоохранения и социальных услуг	57 409,1	112,5	89,7
деятельность в области культуры, спорта, организации досуга и развлечений	52 315,3	108,9	81,7
предоставление прочих видов услуг	36 543,3	111,1	57,1

Среднемесячная заработная плата по крупным и средним организациям в 2022 году составила 67 884,8 руб., рост относительно уровня 2021 года составил 110,4 %.

Данные по уровню номинальной и реальной среднемесячной заработной платы в разрезе городских округов, муниципальных районов и округов Архангельской области представлены в табл. 1.2-10.

Таблица 1.2-10

Среднемесячная заработная плата в разрезе муниципальных образований

Муниципальные образования	Среднемесячная заработная плата в 2022 году				
	руб.	ранг	к январю - декабрю 2021 года, %	отклонение от средней по области, %	реальная, %
Всего	67 884,8		110,4		95,9
городские округа:					
Архангельск	70 532,3	8	110,9	103,9	96,3
Коряжма	59 207,2	11	112,6	87,2	97,8
Котлас	58 849,5	13	113,4	86,7	98,5
Новодвинск	60 873,2	10	108,8	89,7	94,5
Северодвинск	76 404,9	2	107,5	112,6	93,4
муниципальные округа:					
Верхнетоемский	51 871,4	20	113,2	76,4	98,3
Вилегодский	52 288,3	19	111,4	77,0	96,7
Виноградовский	50 229,2	22	100,7	74,0	87,5
Каргопольский	46 766,0	24	113,7	68,9	98,7

Муниципальные образования	Среднемесячная заработная плата в 2022 году				
	руб.	ранг	к январю - декабрю 2021 года, %	отклонение от средней по области, %	реальная, %
Котласский	74 738,5	4	119,7	110,1	104,0
Лешуконский	58 903,7	12	107,5	86,8	93,4
Мезенский	89 897,7	1	117,8	132,4	102,3
Няндомский	60 885,9	9	112,8	89,7	98,0
Плесецкий	53 041,4	18	109,6	78,1	95,2
Устьянский	75 437,1	3	114,0	111,1	99,0
Холмогорский	54 293,6	17	118,1	80,0	102,6
Шенкурский	47 041,4	23	108,6	69,3	98,3
муниципальные районы:					
Вельский	55 497,1	14	110,9	81,8	94,3
Коношский	55 052,4	15	112,7	81,1	96,3
Красноборский	50 786,2	21	109,8	74,8	97,9
Ленский	73 777,9	5	109,3	108,7	95,4
Онежский	54 962,0	16	108,7	81,0	94,9
Пинежский	70 657,8	7	114,8	104,1	94,4
Приморский	71 777,3	6	106,2	105,7	99,7

Правительством Архангельской области ведется еженедельный мониторинг выплаты заработной платы в организациях всех форм собственности и видов экономической деятельности, в том числе в государственных и муниципальных учреждениях и унитарных предприятиях, осуществляющих деятельность на территории Архангельской области. В рамках работы межведомственной комиссии по погашению задолженности по заработной плате в организациях Архангельской области осуществляется взаимодействие с руководителями предприятий и учреждений, имеющих задолженность перед работниками, а также с арбитражными управляющими в случае, если хозяйствующий субъект находится в стадии банкротства.

Просроченная задолженность по заработной плате по состоянию на 01.01.2023 отсутствовала.

Численность пенсионеров и средний размер назначенных пенсий по Архангельской области без Ненецкого автономного округа на 01.01.2023 года представлены в табл. 1.2-11.

Таблица 1.2-11

Численность пенсионеров и средний размер назначенных пенсий по Архангельской области без Ненецкого автономного округа на 01.01.2023

Показатель	Численность пенсионеров, чел.	Средний размер назначенных пенсий, руб. ⁵
Все пенсионеры	387 049	24 114,6
из них, получающие пенсии:		
по старости	343 008	25 288,7
по инвалидности	10 560	15 241,1
по случаю потери кормильца (на каждого нетрудоспособного члена семьи)	7 847	18 460,4
пострадавшие в результате радиационных и техногенных катастроф и члены их семей	242	23 759,2
социальные пенсии	24 377	12 942,5
федеральные государственные гражданские служащие	818	35 055,7

⁵ По данным Государственного учреждения – Отделения Пенсионного фонда Российской Федерации по Архангельской области и Ненецкому автономному округу.

Об улучшении пенсионного обеспечения свидетельствует рост среднего размера пенсий на конец 2022 года по сравнению с уровнем аналогичной даты 2021 года – на 14,4 %.

Средний размер пенсий на 01.01.2023 составил 24 114,6 руб. и по сравнению с уровнем аналогичной даты 2022 года увеличился на 14,4 %, при этом реальный размер пенсии вырос на 2,3 %.

Динамика среднего размера назначенных пенсий по состоянию на начало года в 2020-2022 гг. представлена в табл. 1.2-12.

Таблица 1.2-12

Динамика среднего размера назначенных пенсий по состоянию на начало года в 2020-2022 гг.

Показатель	Единица измерения	2020 год	2021 год	2022 год
Средний размер назначенных месячных пенсий	руб.	19 616,4	21 087,8	21 114,6
Средний размер назначенных месячных пенсий	% к предыдущему году	105,8	107,5	114,4
Реальный размер назначенных пенсий	руб.	100,9	97,8	102,3

Величина прожиточного минимума за 2020-2022 гг. представлена в табл. 1.2-13.

Таблица 1.2-13

Величина прожиточного минимума (в среднем на душу населения; руб. в месяц)

Период	Все население	в том числе по социально-демографическим группам населения			Соотношение среднедушевых денежных доходов населения с величиной прожиточного минимума, %
		трудоспособное население	пенсионеры	дети	
2020 год	13 422	14 614	11 118	13 262	в 2,6 раза
2021 год	13 857	15 048	12 014	13 815	в 2,7 раза
2022 год	16 147	17 600	13 886	15 805	в 2,6 раза

Отношение доходов к величине прожиточного минимума (или покупательная способность) в 2022 году соответствовало запланированному значению и составляет 2,6 раза.

При этом средний уровень заработной платы превысил величину прожиточного минимума для трудоспособного населения в 4 раза.

Средний размер пенсии превысил прожиточный минимум, рассчитанный для пенсионера, в 1,5 раза.

Демография

На основе предварительных данных Архангельскстата, среднегодовая численность населения за 2022 год по Архангельской области без учета Ненецкого автономного округа оценивается на уровне 964 304 чел.

Динамика показателей, характеризующих демографические процессы за 2020-2022 гг., представлена в табл. 1.2-14.

Таблица 1.2-14

Динамика показателей, характеризующих демографические процессы

Наименование показателя	Единица измерения	2020 год	2021 год	2022 год ⁶
Естественный прирост/убыль населения	тыс. чел.	-7,3	-10,80	-7,54
Миграционный прирост/убыль населения	тыс. чел.	-2,47	-2,08	-2,76

⁶ Предварительные данные

При этом численность жителей на 01.01.2023 по сравнению с аналогичной датой прошлого года сократилась на 1 %, или 10,3 тыс. чел. Уменьшение численности населения в 2022 году было отмечено во всех муниципальных районах, городских и муниципальных округах, за исключением Новой Земли, Котласа и Приморского района.

По предварительным данным, наибольшее сокращение численности населения за прошедший год произошло в Верхнетоемском округе (-3,8 % к численности населения на начало 2022 года), Лешуконском округе (-3,5 %), Холмогорском округе и Красноборском районе (-2,9 %), Плесецком округе (-2,6 %), Вилегодском округе (-2,4 %), Ленском и Онежском районах (-2,2 и -2,1 % соответственно).

Естественный прирост населения в 2021 и 2022 году отмечен только на Новой Земле. Результатом миграционных перемещений населения Архангельской области в 2022 году стала убыль населения – 2 764 чел. вместо -2 077 чел. в аналогичном периоде 2021 года, при этом межрегиональный отток сократился с -2 753 чел. до -2 481 чел. соответственно. Если в 2021 году положительное сальдо миграции складывалось с тремя федеральными округами, то в 2022 году только с Дальневосточным федеральным округом. В 2022 году наибольший отток населения зафиксирован в Москву (-345 чел.), Санкт-Петербург (-339 чел.), Московскую область (-301 чел.), Ярославскую область (-279 чел.), Воронежскую область (-143 чел.), Краснодарский край (-135 чел.), Калининградскую область (-129 чел.), г. Севастополь (-70 чел.). При этом положительный миграционный обмен в 2021 году сложился с 24 субъектами Российской Федерации. Наибольший приток в Архангельскую область отмечен из Мурманской области (+94 чел.), Вологодской области (+93 чел.), Белгородской области (+85 чел.), Республики Коми (+76 чел.), Псковской области (+38 чел.).

В 2022 году значительно изменилась ситуация в сегменте международной миграции. В отличие от предшествующих лет, характеризовавшихся притоком мигрантов из других стран, результатом международного миграционного обмена в 2022 году стал отток населения (-313 чел.), вызванный обострением внешнеполитической ситуации, а также отчасти изменениями условий оказания содействия добровольному переселению соотечественников, проживающих за рубежом. Для сравнения, в 2021 году итог международного обмена характеризовался положительным сальдо (+637 чел.), в 2020 году (+294 чел.). Основная доля международного притока в предыдущие годы приходилась на страны СНГ. Среди муниципальных образований Архангельской области миграционный прирост в 2022 году наблюдался только в г. Котласе (+439 чел.), в Приморском районе (+269 чел.), Котласском округе (+155 чел.), г. Северодвинске (+134 чел.), на Новой Земле (+55 чел.).

В табл. 1.2-15 приведена динамика показателей рождаемости, смертности и естественного прироста по Архангельской области без учета Ненецкого автономного округа.

Таблица 1.2-15

Динамика показателей рождаемости, смертности и естественного прироста по Архангельской области без учета Ненецкого автономного округа

Годы	Архангельская область без НАО		
	Коэффициент рождаемости на 1 000 жителей	Коэффициент смертности на 1 000 жителей	Естественная убыль на 1 000 жителей
2020	8,2	14,8	-6,6
2021	7,9	17,9	-10,0
2022 ⁷	7,2	14,3	-7,1

В то же время коэффициент естественной убыли в 2022 году несколько улучшился и составил -7,1 на 1 000 чел. населения, против -10,0 в 2021 году.

⁷ Предварительные данные